

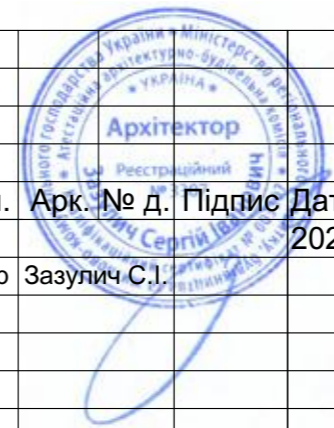
УМОВНІ ПОЗНАЧЕННЯ

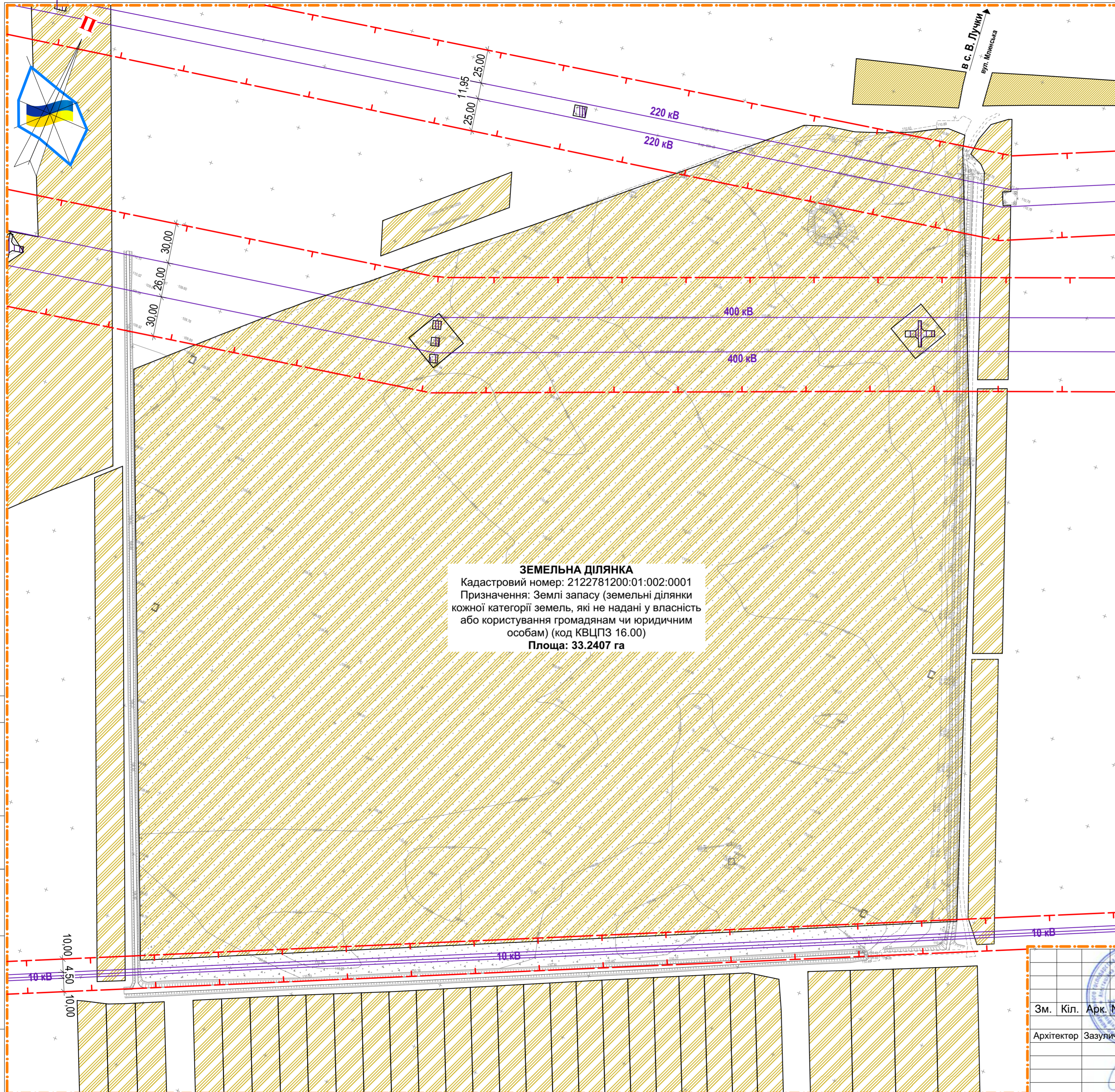
- |  |                      |  |   |
|--|----------------------|--|---|
|  | ТЕРИТОРІЇ            |  | ЗАЛІЗНИЧНІ ЛІНІЇ                                    |
|  | ДЕРЖАВНИЙ КОРДОН     |  | ОДНОКОЛІЙНІ   |
|  | МЕЖІ ОБЛАСТІ         |  | ДВОКОЛІЙНІ  |
|  | МЕЖІ АДМІНРАЙОНІВ    |  | ЗАЛІЗНИЧНІ ЛІНІЇ (СУМІСНА КОЛІЯ 1520 мм та 1435 мм) |
|  | МІСТА                |  | ЗАЛІЗНИЧНІ ЛІНІЇ (750 мм)                           |
|  | СМТ                  |  | ПУНКТИ ПРОПУСКУ                                     |
|  | СЕЛА                 |  | АВТОМОБІЛЬНИЙ                                       |
|  | ЛІСИ                 |  | ЗАЛІЗНИЧНИЙ   |
|  | РІЧКИ ТА ВОДОЙМИЩА   |  | ПОВІТРЯНИЙ  |
|  | ТРАНСПОРТНІ КОРИДОРИ |  | ПІШОХІДНИЙ ТА ДЛЯ ВЕЛОСИПЕДИСТІВ                    |
|  | АВТОМОБІЛЬНІ         |  | РОЗВ'ЯЗКИ В РІЗНИХ РІВНЯХ                           |
|  | ЗАЛІЗНИЧНІ           |  | ШЛЯХОПРОВІДИ  |
|  | АЛЬТЕРНАТИВНА ДОРОГА |  | АЕРОПОРТ  |
|  | АВТОМОБІЛЬНІ ДОРОГИ  |  | ГЕЛІКОПТЕРНИЙ МАЙДАНЧИК                             |
|  | МІЖНАРОДНІ           |  | ТОНЕЛЬ  |
|  | НАЦІОНАЛЬНІ          |  | РЕКРЕАЦІЙНО-ОЗДОРОВЧІ ЗАКЛАДИ (існуючі)             |
|  | РЕГІОНАЛЬНІ          |  |   |
|  | ТЕРИТОРІАЛЬНІ        |  |   |
|  | МАГІСТРАЛЬНІ ВУЛИЦІ  |  |   |

Погоджено:

Взам. інв. №  
Підп. та дата  
Інв. № ориг.

					ДПТ 2024.01-МВ					
					"Нове будівництво об'єктів енергетики та систем накопичення, сонячної електростанції з елементами виготовлення зеленого водню та будівництва електростанції в межах земельної ділянки комунальної власності, площею 33.2407 га (кадастровий номер 2122781200:01:002:0001), яка знаходиться на території Великолучківської сільської ради, Мукачівського району, Закарпатської області"					
Зм.	Кіл.	Арк. № д.	Підпис	Дата	ДЕТАЛЬНИЙ ПЛАН ТЕРИТОРІЇ М 1:100 000		Стадія	Аркуш	Аркушів	
Архітектор			Зазулич С.І.	2024			ДПТ	1		
					Схема розташування території детального плану території в системі планувальної структури території територіальної громади			Кваліфікаційний сертифікат №003307		





**ЗЕМЕЛЬНА ДІЛЯНКА**  
 Кадастровий номер: 2122781200:01:002:0001  
 Призначення: Землі запасу (земельні ділянки кожної категорії земель, які не надані у власність або користування громадянам чи юридичним особам) (код КВЦПЗ 16.00)  
 Площа: 33.2407 га

Позначення	Назва
	Межа території охопленої ДПТ
	Червоні лінії
	Проїзна частина вулиці з твердим покриттям
	Фактичні межі існуючих земельних ділянок
	Існуюча територія житлової садибної забудови
	Існуюча територія земель сільськогосподарського призначення
	Існуюча територія об'єктів інженерної інфраструктури
	Існуючі повітряні лінії електропередачі
	Межі охоронних зон повітряних ліній електропередачі
	Існуючі польові проїзди

Погоджено:	
Інв. № ориг.	
Інв. №	
Взам. інв. №	
Підп. та дата	

Зм.	Кіл.	Арк.	№ д.	Підпис	Дата
					2024
Архітектор	Зазулич С.І.				



ДПТ 2024.01-МВ		
"Нове будівництво об'єктів енергетики та систем накопичення, сонячної електростанції з елементами виготовлення зеленого водню та будівництва електростанції в межах земельної ділянки комунальної власності, площею 33.2407 га (кадастровий номер 2122781200:01:002:0001), яка знаходиться на території Великолучківської сільської ради, Мукачівського району, Закарпатської області"		
ДЕТАЛЬНИЙ ПЛАН ТЕРИТОРІЇ М 1:2 000	Схематичний план території та схема існуючих обмежень у використанні земель	Кваліфікаційний сертифікат №003307
Стадія	Аркуш	Аркушів
ДПТ	2	

# ДЕТАЛЬНИЙ ПЛАН ТЕРИТОРІЇ

М 1:2000

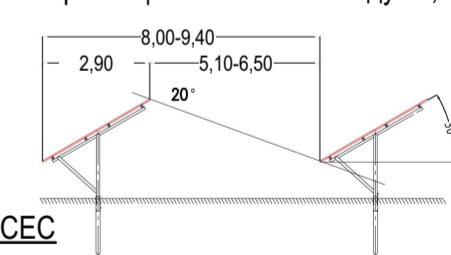
## ЕКСПЛІКАЦІЯ ПРОЄКТОВАНИХ БУДІВЕЛЬ ТА СПОРУД

Поз	Назва	Поверховість	Площа забудови, м <sup>2</sup>
1	Будівля заводу потужністю 400 МВт	2	7 250
2	Будівлі градирень	1	2x1 100
3	Будівля компресорної	1	150
4	Будівля охорони	1	30
5	Будівля насосної станції арт. свердловини	1	20
6	Тимчасові автостоянки легкових автомобілів	--	120
7	Тимчасова автостоянка вантажних автомобілів	--	870
8	Будівля операторів СЕС з прим. охорони та санітарно-побутовими приміщеннями	1	80
9	Допоміжний майданчик з навісом	1	110
10	Електрична підстанція	1	2x1000

### УМОВНІ ПОЗНАЧЕННЯ

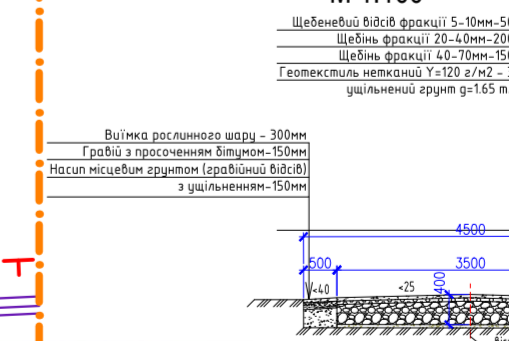
Позначення	Назва
	Межа території охопленої ДПТ
	Межі територій, що проєктуються
	Проєктна виробнича територія промислових об'єктів
	Проєктні будівлі промислового призначення
	Проєктні укриття в не житловій будівлі
	Проєктні фотомодулі
	Проєктне асфальтобетонне покриття (проїзди, майданчики)
	Проєктне моцнене бруківкою (доріжки, майданчики)
	Проєктне щербене покриття проїздів, майданчиків
	Проєктне озеленення (газони, квітники)
	Грунтове покриття
	Підземні резервуари протипожежного запасу води
	Проєктна станція очищення стічних вод побутової каналізації
	Проєктна станція очищення поверхневих стічних вод
	Проєктний міст
	Проєктна труба водопропускна
	Проєктна металева сітчаста огорожа території СЕС
	Проєктні водозабірні свердловини
	Проєктні водонапірні башти
	Проєктна межа санітарно-захисної зони
	Проєктна межа 1-го поясу зони санітарної охорони джерел водопостачання
	Червоні лінії
	Проїзна частина вулиці з твердим покриттям
	Фактичні межі існуючих земельних ділянок
	Існуюча територія житлової садибної забудови
	Існуюча територія земель сільськогосподарського призначення
	Існуюча територія об'єктів інженерної інфраструктури
	Існуючі повітряні лінії електропередачі
	Межі охоронних зон повітряних ліній електропередачі
	Існуючі польові проїзди

### Схема розміщення сонячних модулів, М 1:200



### Поперечний профіль технологічного проїзду СЕС

М 1:100



### ПРОЄКТОВАНА ЗЕМЕЛЬНА ДІЛЯНКА №1

Проєктне призначення: Для розміщення, будівництва, експлуатації та обслуговування будівель і споруд об'єктів енергогенеруючих підприємств, установ і організацій (код КВЦПЗ 14.01)  
Площа: 5.00 га

### ПРОЄКТОВАНА ЗЕМЕЛЬНА ДІЛЯНКА №2

Проєктне призначення: Для розміщення, будівництва, експлуатації та обслуговування будівель і споруд об'єктів енергогенеруючих підприємств, установ і організацій (код КВЦПЗ 14.01)  
Площа: 28.2407 га

Зм.		Кіл.		Арк. № д.		Підпис		Дата		ДПТ 2024.01-МВ	
Архітектор		Зазулич С.І.		ДЕТАЛЬНИЙ ПЛАН ТЕРИТОРІЇ		М 1:2 000		Стадія		Аркуш	
								ДПТ		3	
				Проєктний план та схема проєктних обмежень у використанні земель		Кваліфікаційний сертифікат №003307					

Погоджено:

Ваам. інв. №

Підп. та дата

Інв. № ориг.

ДЕТАЛЬНИЙ ПЛАН ТЕРИТОРІЇ  
М 1:2000

ЕКСПЛІКАЦІЯ ПРОЄКТОВАНИХ БУДІВЕЛЬ ТА СПОРУД

Поз	Назва	Поверховість	Площа забудови, м <sup>2</sup>
1	Будівля заводу потужністю 400 МВт	2	7 250
2	Будівлі градинень	1	2x1 100
3	Будівля компресорної	1	150
4	Будівля охорони	1	30
5	Будівля насосної станції арт. свердловини	1	20
6	Тимчасові автостоянки легкових автомобілів	--	120
7	Тимчасова автостоянка вантажних автомобілів	--	870
8	Будівля операторів СЕС з прим. охорони та санітарно-побутовими приміщеннями	1	80
9	Допоміжний майданчик з навісом	1	110
10	Електрична підстанція	1	2x1000

**ПРОЄКТОВАНА ЗЕМЕЛЬНА ДІЛЯНКА №1**  
Проектне призначення: Для розміщення, будівництва, експлуатації та обслуговування будівель і споруд об'єктів енергогенеруючих підприємств, установ і організацій (код КВЦПЗ 14.01)  
Площа: 5.00 га

**ПРОЄКТОВАНА ЗЕМЕЛЬНА ДІЛЯНКА №2**  
Проектне призначення: Для розміщення, будівництва, експлуатації та обслуговування будівель і споруд об'єктів енергогенеруючих підприємств, установ і організацій (код КВЦПЗ 14.01)  
Площа: 28.2407 га

УМОВНІ ПОЗНАЧЕННЯ

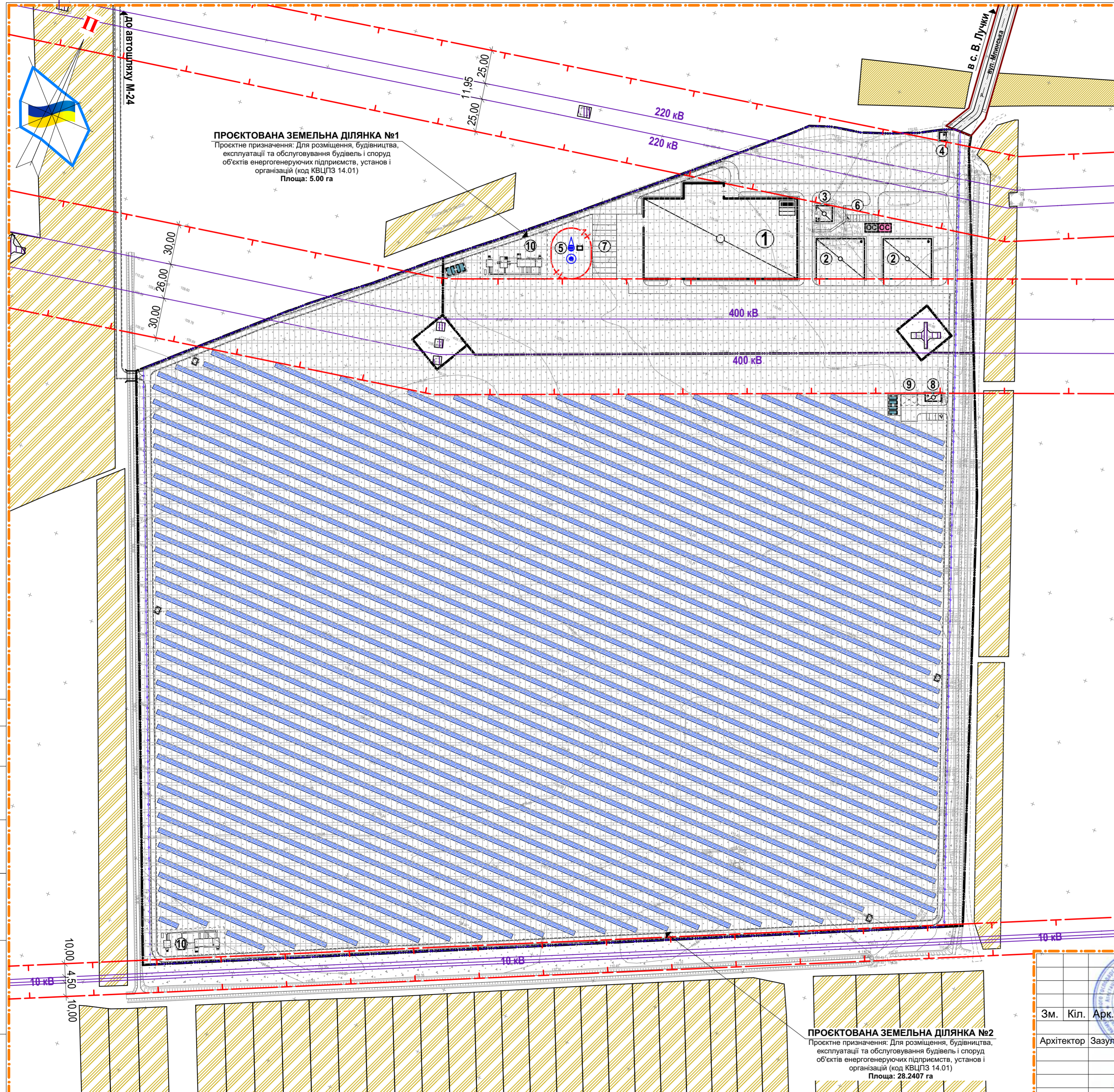
Позначення	Назва
	Межа території охопленої ДПТ
	Межі територій, що проєктуються
	Проектна виробнича територія промислових об'єктів
	Проектні будівлі промислового призначення
	Проектні укриття в не житловій будівлі
	Проектні фотомодулі
	Підземні резервуари протипожежного запасу води
	Проектна станція очищення стічних вод побутової каналізації
	Проектна станція очищення поверхневих стічних вод
	Проектний мостик
	Проектна труба водопропускна
	Проектна металева сітчаста огорожа території СЕС
	Проектні водозабірні свердловини
	Проектні водонапірні башти
	Проектна межа 1-го поясу зони санітарної охорони джерел водопостачання
	Червоні лінії
	Проїзна частина вулиці з твердим покриттям
	Фактичні межі існуючих земельних ділянок
	Існуюча територія житлової садибної забудови
	Існуюча територія земель сільськогосподарського призначення
	Існуюча територія об'єктів інженерної інфраструктури
	Існуючі повітряні лінії електропередачі
	Межі охоронних зон повітряних ліній електропередачі
	Існуючі польові проїзди

Зм.	Кіл.	Арк.	№ д.	Підпис	Дата
Архітектор	Зазулич С.І.				2024

ДПТ 2024.01-МВ		
"Нове будівництво об'єктів енергетики та систем накопичення, сонячної електростанції з елементами виготовлення зеленого водню та будівництва електростанції в межах земельної ділянки комунальної власності, площею 33.2407 га (кадастровий номер 2122781200:01:002:0001), яка знаходиться на території Великолучківської сільської ради, Мукачівського району, Закарпатської області"		
ДЕТАЛЬНИЙ ПЛАН ТЕРИТОРІЇ М 1:2 000	Стадія	Аркуш
План функціонального зонування території	ДПТ	4
	Аркушів	Кваліфікаційний сертифікат №003307

Погоджено:

Інв. № ориг.  
Підп. та дата  
Ваам. інв. №



ДЕТАЛЬНИЙ ПЛАН ТЕРИТОРІЇ  
М 1:2000

ЕКСПЛІКАЦІЯ ПРОЄКТОВАНИХ БУДІВЕЛЬ ТА СПОРУД

Поз	Назва	Поверховість	Площа забудови, м <sup>2</sup>
1	Будівля заводу потужністю 400 МВт	2	7 250
2	Будівлі градинень	1	2x1 100
3	Будівля компресорної	1	150
4	Будівля охорони	1	30
5	Будівля насосної станції арт. свердловини	1	20
6	Тимчасові автостоянки легкових автомобілів	--	120
7	Тимчасова автостоянка вантажних автомобілів	--	870
8	Будівля операторів СЕС з прим. охорони та санітарно-побутовими приміщеннями	1	80
9	Допоміжний майданчик з навісом	1	110
10	Електрична підстанція	1	2x1000

**ПРОЄКТОВАНА ЗЕМЕЛЬНА ДІЛЯНКА №1**  
Проектне призначення: Для розміщення, будівництва, експлуатації та обслуговування будівель і споруд об'єктів енергогенеруючих підприємств, установ і організацій (код КВЦПЗ 14.01)  
Площа: 5.00 га

**ПРОЄКТОВАНА ЗЕМЕЛЬНА ДІЛЯНКА №2**  
Проектне призначення: Для розміщення, будівництва, експлуатації та обслуговування будівель і споруд об'єктів енергогенеруючих підприємств, установ і організацій (код КВЦПЗ 14.01)  
Площа: 28.2407 га

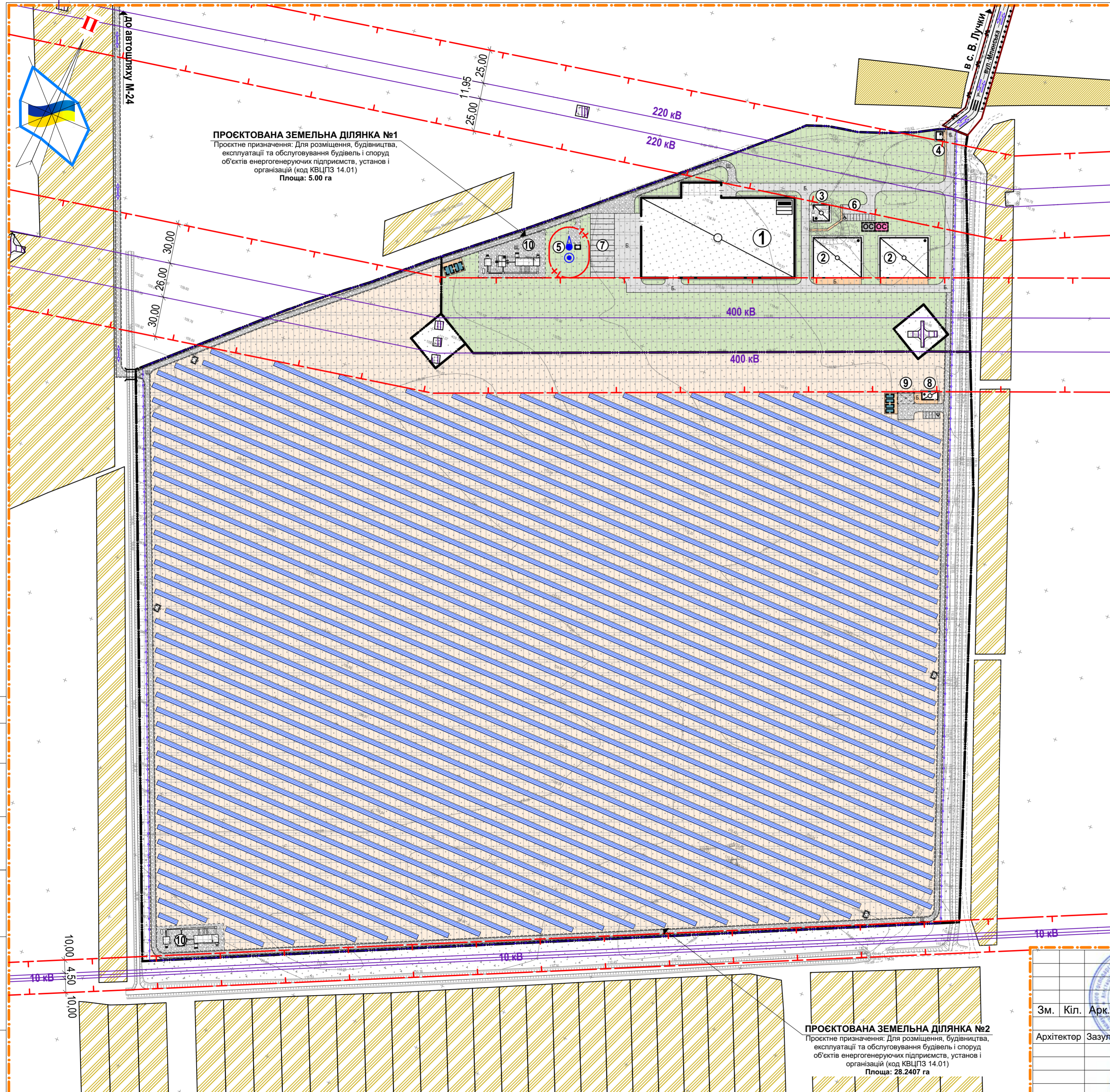
Позначення	Назва
	Межа території охопленої ДПТ
	Межі територій, що проєктуються
	Проектна виробнича територія промислових об'єктів
	Проектні будівлі промислового призначення
	Проектні укриття в не житловій будівлі
	Проектні фотомодулі
	Проектне асфальтобетонне покриття (проїзди, майданчики)
	Проектне мощення бруківкою (доріжки, майданчики)
	Проектне щебенево покриття проїздів, майданчиків
	Проектне озеленення (газони, квітники)
	Грунтове покриття
	Підземні резервуари протипожежного запасу води
	Проектна станція очищення стічних вод побутової каналізації
	Проектна станція очищення поверхневих стічних вод
	Проектний міст
	Проектна труба водопропускна
	Проектна металева сітчаста огорожа території СЕС
	Проектні водозабірні свердловини
	Проектні водонапірні башти
	Напрямки руху автотранспорту
	Проектні велодоріжки
	Проектні основні шляхи руху пішоходів
	Проектні пішохідні переходи
	Проектна межа 1-го поясу зони санітарної охорони джерел водопостачання
	Червоні лінії
	Проїзна частина вулиці з твердим покриттям
	Фактичні межі існуючих земельних ділянок
	Існуюча територія житлової садибної забудови
	Існуюча територія земель сільськогосподарського призначення
	Існуюча територія об'єктів інженерної інфраструктури
	Існуючі повітряні лінії електропередачі
	Межі охоронних зон повітряних ліній електропередачі
	Існуючі польові проїзди

Зм.	Кіл.	Арк.	№ д.	Підпис	Дата
Архітектор	Зазулич С.І.				2024

ДПТ 2024.01-МВ		
"Нове будівництво об'єктів енергетики та систем накопичення, сонячної електростанції з елементами виготовлення зеленого водню та будівництва електростанції в межах земельної ділянки комунальної власності, площею 33.2407 га (кадастровий номер 2122781200:01:002:0001), яка знаходиться на території Великолучківської сільської ради, Мукачівського району, Закарпатської області"		
ДЕТАЛЬНИЙ ПЛАН ТЕРИТОРІЇ М 1:2 000	Схема транспортної мобільності та інфраструктури	Кваліфікаційний сертифікат №003307
Архитектор	Зазулич С.І.	Архитектор
Стадія	ДПТ	Аркуш
Аркуш	5	Аркушів

Погоджено:

Інв. № ориг.  
Підп. та дата  
Ваам. інв. №



ДЕТАЛЬНИЙ ПЛАН ТЕРИТОРІЇ

М 1:2000

ЕКСПЛІКАЦІЯ ПРОЄКТОВАНИХ БУДІВЕЛЬ ТА СПОРУД

Поз	Назва	Поверховість	Площа забудови, м2
1	Будівля заводу потужністю 400 МВт	2	7 250
2	Будівлі градинень	1	2x1 100
3	Будівля компресорної	1	150
4	Будівля охорони	1	30
5	Будівля насосної станції арт. свердловини	1	20
6	Тимчасові автостоянки легкових автомобілів	--	120
7	Тимчасова автостоянка вантажних автомобілів	--	870
8	Будівля операторів СЕС з прим. охорони та санітарно-побутовими приміщеннями	1	80
9	Допоміжний майданчик з навісом	1	110
10	Електрична підстанція	1	2x1000

ПРОЄКТОВАНА ЗЕМЕЛЬНА ДІЛЯНКА №1

Проектне призначення: Для розміщення, будівництва, експлуатації та обслуговування будівель і споруд об'єктів енергогенеруючих підприємств, установ і організацій (код КВЦПЗ 14.01)  
Площа: 5.00 га

ПРОЄКТОВАНА ЗЕМЕЛЬНА ДІЛЯНКА №2

Проектне призначення: Для розміщення, будівництва, експлуатації та обслуговування будівель і споруд об'єктів енергогенеруючих підприємств, установ і організацій (код КВЦПЗ 14.01)  
Площа: 28.2407 га

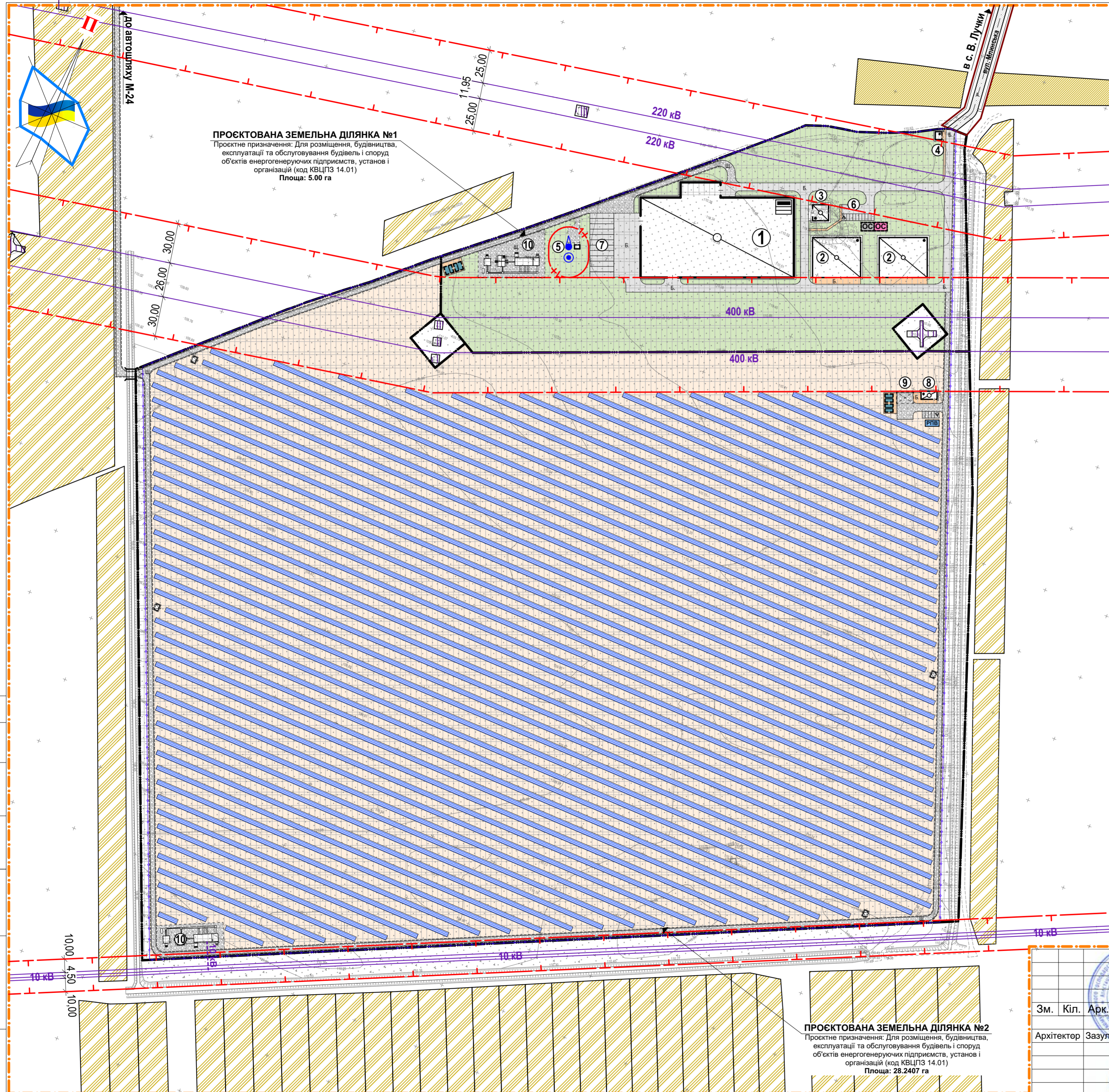
УМОВНІ ПОЗНАЧЕННЯ

Позначення	Назва
	Межа території охопленої ДПТ
	Межі територій, що проєктуються
	Проектна виробнича територія промислових об'єктів
	Проектні будівлі промислового призначення
	Проектні укриття в не житловій будівлі
	Проектні фотомодулі
	Проектне асфальтобетонне покриття (проїзди, майданчики)
	Проектне мощення бруківкою (доріжки, майданчики)
	Проектне щебенеve покриття проїздів, майданчиків
	Проектне озеленення (газони, квітники)
	Грунтове покриття
	Підземні резервуари протипожежного запасу води
	Проектна станція очищення стічних вод побутової каналізації
	Проектна станція очищення поверхневих стічних вод
	Проектний мостик
	Проектна труба водопропускна
	Проектна металева сітчаста огорожа території СЕС
	Проектні водозабірні свердловини
	Проектні водонапірні башти
	Проектний резервуар питної води
	Проектна повітряна лінія електропередачі
	Проектна межа 1-го поясу зони санітарної охорони джерел водопостачання
	Червоні лінії
	Проїзна частина вулиці з твердим покриттям
	Фактичні межі існуючих земельних ділянок
	Існуюча територія житлової садибної забудови
	Існуюча територія земель сільськогосподарського призначення
	Існуюча територія об'єктів інженерної інфраструктури
	Існуючі повітряні лінії електропередачі
	Межі охоронних зон повітряних ліній електропередачі
	Існуючі польові проїзди

Зм.	Кіл.	Арк.	№ д.	Підпис	Дата
Архітектор	Зазулич С.І.				2024

ДПТ 2024.01-МВ		
"Нове будівництво об'єктів енергетики та систем накопичення, сонячної електростанції з елементами виготовлення зеленого водню та будівництва електростанції в межах земельної ділянки комунальної власності, площею 33.2407 га (кадастровий номер 2122781200:01:002:0001), яка знаходиться на території Великолучківської сільської ради, Мукачівського району, Закарпатської області"		
ДЕТАЛЬНИЙ ПЛАН ТЕРИТОРІЇ	Стадія	Аркуш
М 1:2 000	ДПТ	6
Схема інженерного забезпечення території	Кваліфікаційний сертифікат №003307	

Погоджено:  
Інв. № ориг.  
Підп. та дата  
Ваам. інв. №



ДЕТАЛЬНИЙ ПЛАН ТЕРИТОРІЇ  
М 1:2000

ЕКСПЛІКАЦІЯ ПРОЄКТОВАНИХ БУДІВЕЛЬ ТА СПОРУД

Поз	Назва	Поверховість за будови, м <sup>2</sup>	Площа
1	Будівля заводу потужністю 400 МВт	2	7 250
2	Будівлі градирень	1	2x1 100
3	Будівля компресорної	1	150
4	Будівля охорони	1	30
5	Будівля насосної станції арт. свердловини	1	20
6	Тимчасові автостоянки легкових автомобілів	--	120
7	Тимчасова автостоянка вантажних автомобілів	--	870
8	Будівля операторів СЕС з прим. охорони та санітарно-побутовими приміщеннями	1	80
9	Допоміжний майданчик з навісом	1	110
10	Електрична підстанція	1	2x1000

Позначення	Назва
	Межа території охопленої ДПТ
	Межі територій, що проєктуються
	Проєктна виробнича територія промислових об'єктів
	Проєктні будівлі промислового призначення
	Проєктні укриття в не житловій будівлі
	Проєктні фотомодулі
	Проєктне асфальтобетонне покриття (проїзди, майданчики)
	Проєктне мощення бруківкою (доріжки, майданчики)
	Проєктне щебенеve покриття проїздів, майданчиків
	Проєктне озеленення (газони, квітники)
	Грунтове покриття
	Підземні резервуари протипожежного запасу води
	Проєктна станція очищення стічних вод побутової каналізації
	Проєктний міст
	Проєктна труба водопропускна
	Проєктна металева сітчаста огорожа території СЕС
	Проєктні водозабірні свердловини
	Проєктні водонапірні башти
	Проєктована відмітка / існуюча відмітка
	Проєктований ухил (проміле) / довжина ділянки (м)
	Проєктний дощоприймач
	Проєктна межа 1-го поясу зони санітарної охорони джерел водопостачання
	Червоні лінії
	Проїзна частина вулиці з твердим покриттям
	Фактичні межі існуючих земельних ділянок
	Існуюча територія житлової садибної забудови
	Існуюча територія земель сільськогосподарського призначення
	Існуюча територія об'єктів інженерної інфраструктури
	Існуючі повітряні лінії електропередачі
	Межі охоронних зон повітряних ліній електропередачі
	Існуючі польові проїзди

**ПРОЄКТОВАНА ЗЕМЕЛЬНА ДІЛЯНКА №1**  
Проєктне призначення: Для розміщення, будівництва, експлуатації та обслуговування будівель і споруд об'єктів енергогенеруючих підприємств, установ і організацій (код КВЦПЗ 14.01)  
Площа: 5.00 га

**ПРОЄКТОВАНА ЗЕМЕЛЬНА ДІЛЯНКА №2**  
Проєктне призначення: Для розміщення, будівництва, експлуатації та обслуговування будівель і споруд об'єктів енергогенеруючих підприємств, установ і організацій (код КВЦПЗ 14.01)  
Площа: 28.2407 га

Зм.	Кіл.	Арк.	№ д.	Підпис	Дата
Архітектор	Зазулич С.І.				2024

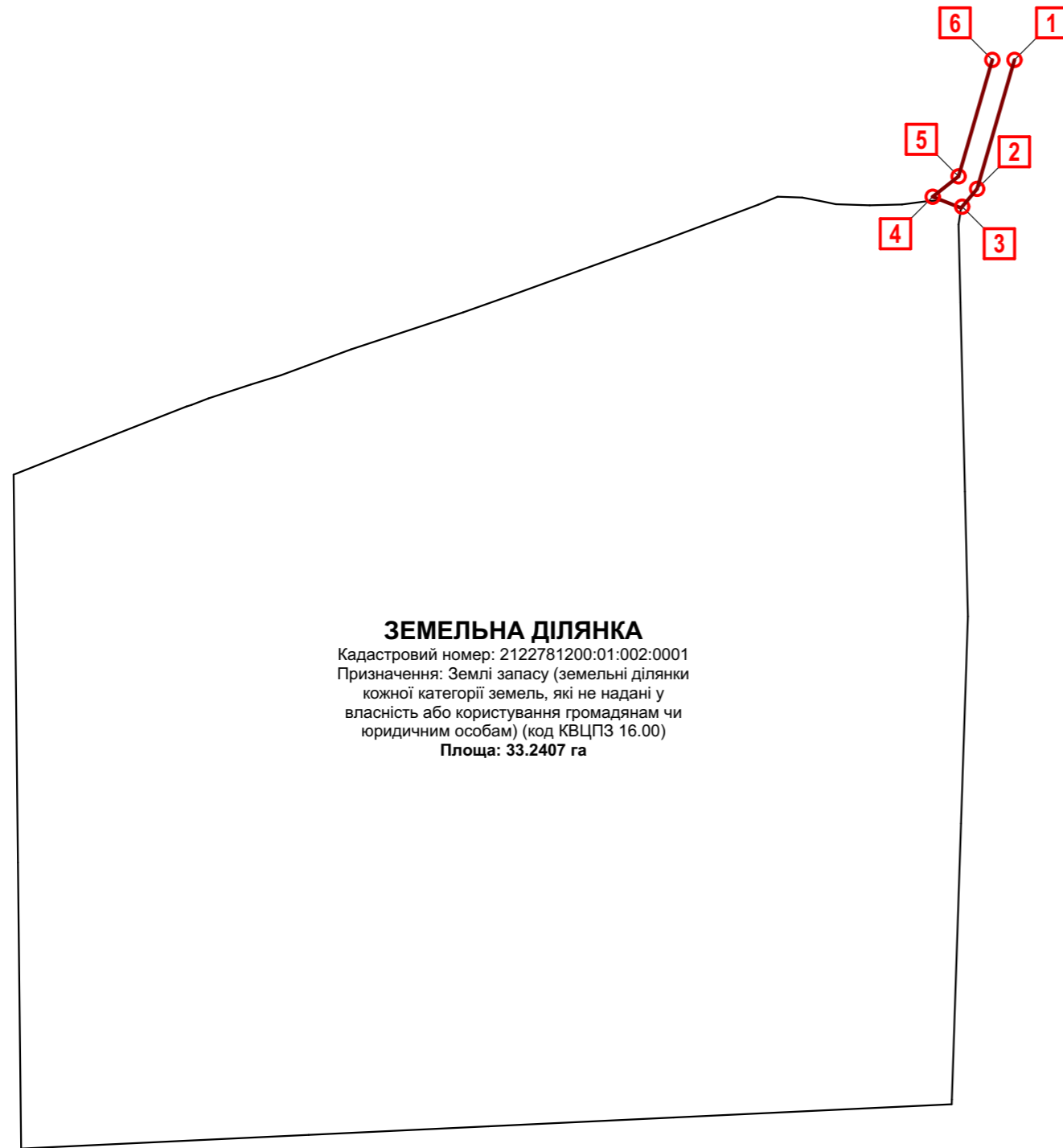
ДПТ 2024.01-MB		
"Нове будівництво об'єктів енергетики та систем накопичення, сонячної електростанції з елементами виготовлення зеленого водню та будівництва електростанції в межах земельної ділянки комунальної власності, площею 33.2407 га (кадастровий номер 2122781200:01:002:0001), яка знаходиться на території Великолучківської сільської ради, Мукачівського району, Закарпатської області"		
ДЕТАЛЬНИЙ ПЛАН ТЕРИТОРІЇ М 1:2 000	Схема інженерної підготовки, благоустрою території та вертикального планування	ДПТ 7
Кваліфікаційний сертифікат №003307		

Погоджено:

Взаєм. інв. №

Підп. та дата

Інв. № ориг.



Таблиця каталогу координат поворотних точок меж червоних ліній УСК 2000, довжин та кутів

№	X	Y	Довжина	Кут	Внутрішній
1	5 376 632,80	4 595 027,26	574,39	129°51'30"	
2	5 376 264,68	4 595 468,19	33,05	268°07'36"	041°43'54"
3	5 376 263,60	4 595 435,15	530,10	309°51'30"	138°16'06"
4	5 376 603,34	4 595 028,23	706,32	118°05'55"	011°45'35"
5	5 376 270,67	4 595 651,30	126,18	021°30'11"	276°35'44"
6	5 376 388,06	4 595 697,55	53,99	022°21'38"	179°08'33"

**ЗЕМЕЛЬНА ДІЛЯНКА**  
 Кадастровий номер: 2122781200:01:002:0001  
 Призначення: Землі запасу (земельні ділянки кожної категорії земель, які не надані у власність або користування громадянам чи юридичним особам) (код КВЦПЗ 16.00)  
 Площа: 33.2407 га

Погоджено:

Інв. № ориг.	Підп. та дата	Взам. інв. №

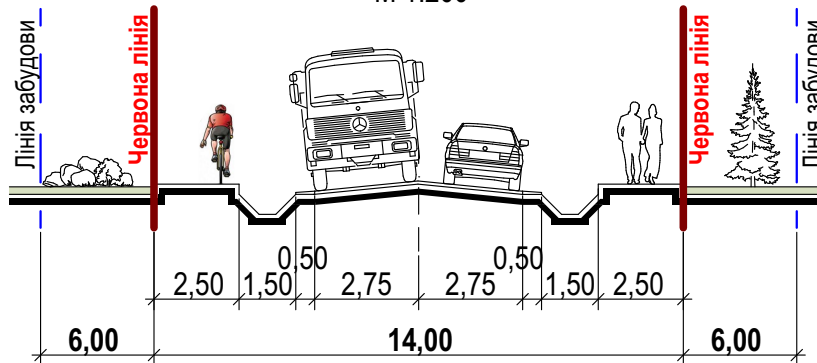
				ДПТ 2024.01-МВ	
				"Нове будівництво об'єктів енергетики та систем накопичення, сонячної електростанції з елементами виготовлення зеленого водню та будівництва електростанції в межах земельної ділянки комунальної власності, площею 33.2407 га (кадастровий номер 2122781200:01:002:0001), яка знаходиться на території Великолучківської сільської ради, Мукачівського району, Закарпатської області"	
Зм.	Кіл.	Арк. № д.	Підпис	Дата	
Архітектор	Зазулич С.І.			2024	
ДЕТАЛЬНИЙ ПЛАН ТЕРИТОРІЇ				Стадія	Аркуш
План червоних ліній				ДПТ	8
				Кваліфікаційний сертифікат №003307	



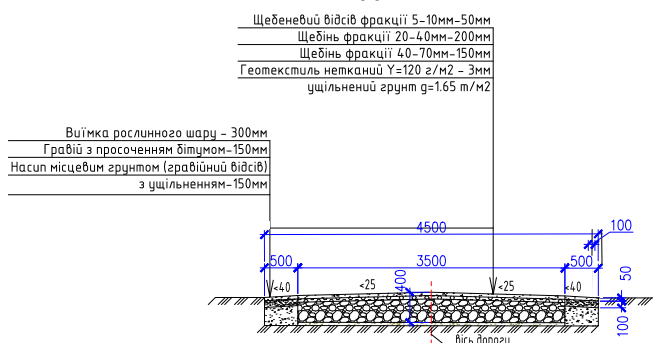
# ДЕТАЛЬНИЙ ПЛАН ТЕРИТОРІЇ

## М 1:200

Поперечний профіль вулиці Млинська  
М 1:200



Поперечний профіль проектного проїзду №1  
М 1:100



Погоджено:

Взам. інв. №

Підп. та дата

Інв. № ориг.

ДПТ 2024.01-МВ

"Нове будівництво об'єктів енергетики та систем накопичення, сонячної електростанції з елементами виготовлення зеленого водню та будівництва електростанції в межах земельної ділянки комунальної власності, площею 33.2407 га (кадастровий номер 2122781200:01:002:0001), яка знаходиться на території Великолучківської сільської ради, Мукачівського району, Закарпатської області"

Зм.	Кіл.	Арк. № д.	Підпис	Дата
Архітектор	Зазулич С.І.			2024

ДЕТАЛЬНИЙ ПЛАН ТЕРИТОРІЇ  
М 1:200

Креслення поперечних профілів  
вулиць

Стадія	Аркуш	Аркушів
ДПТ	9	

Кваліфікаційний  
сертифікат  
№003307