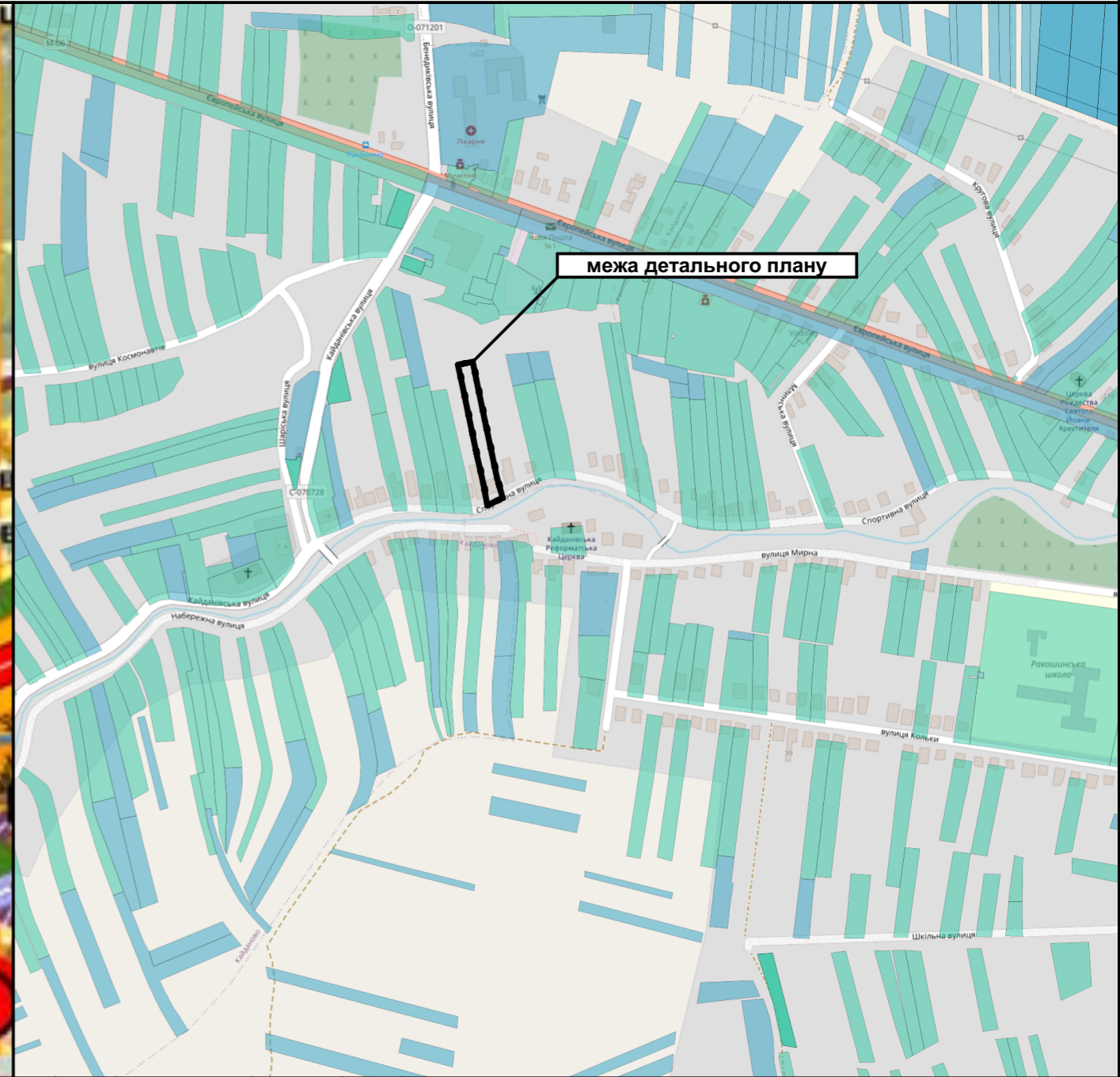
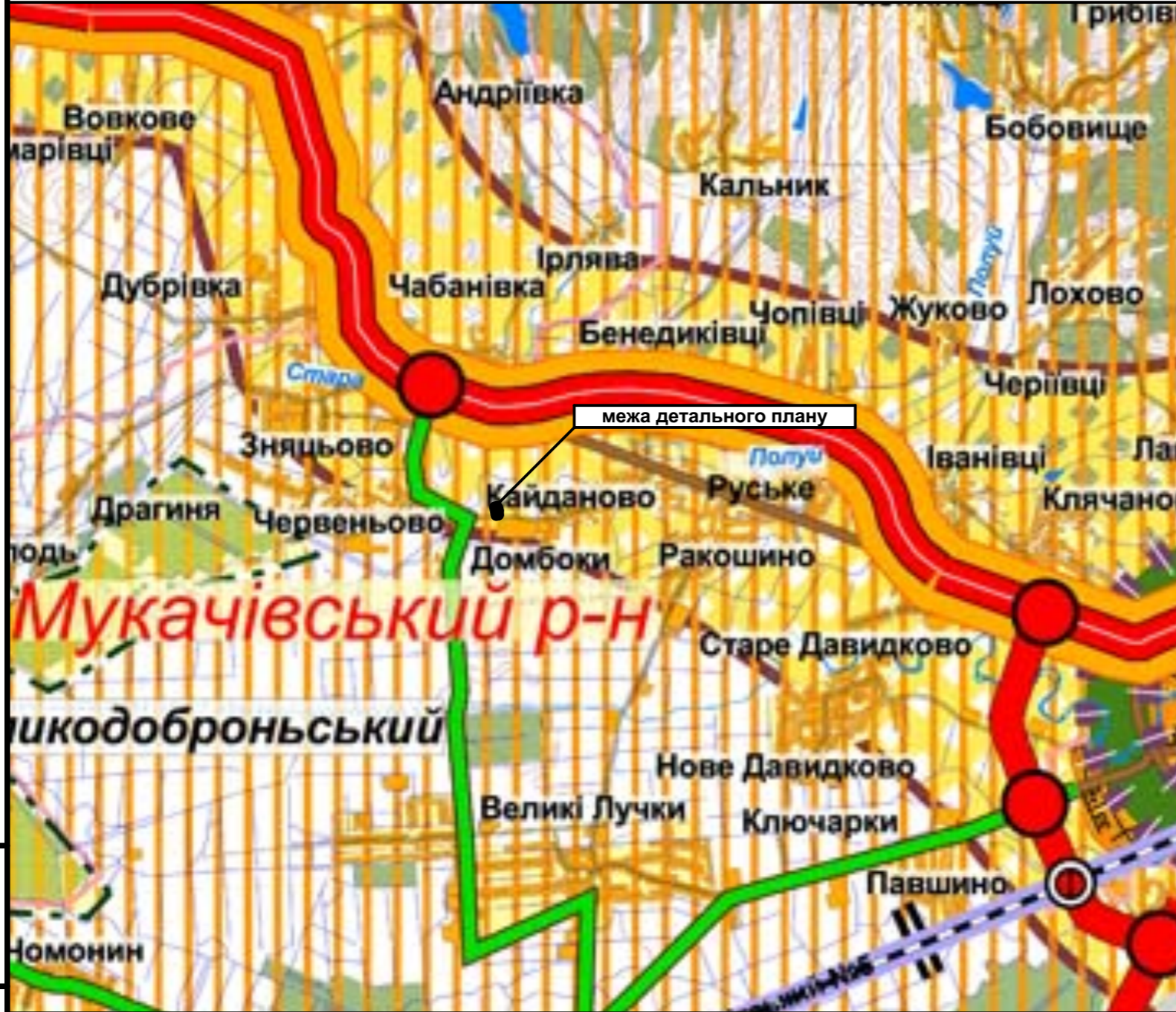


Схема розташування території детального плану території в системі планувальної структури населеного пункту



Викопіювання із Схеми планування Закарпатської області

Викопіювання із архівної Публічної кадастрової карти України



Умовні позначення

— межа детального плану

— державні акти згідно кадастрової карти

30-2024-ПДП

Детальний план території, з метою зміни цільового призначення земельної ділянки з «для будівництва і обслуговування житлового будинку, господарських будівель і споруд (присадибна ділянка)» на «для будівництва та обслуговування будівель закладів освіти» площею 0,2500 га (кадастровий номер 2122786800:13:000:0324), яка знаходиться за адресою вул. Спортивна, 84, с. Кайданово, Мукачівського Району, Закарпатської області

Зм.	Арк.	№ документа	Підпис	Дата
		ГАП	Гурич В. П. Реставраційний	2024

Містобудівна частина	Стадія	Аркуш	Аркушів
	ПДП	1	10


Схема розташування території детального плану території в системі планувальної структури населеного пункту

Сертифікат архітектора
Серія AA № 005241

Зам. інв. №
Дата
Підпис
Інв. №

Схема сучасного використання території та схема існуючих обмежень у використанні земель

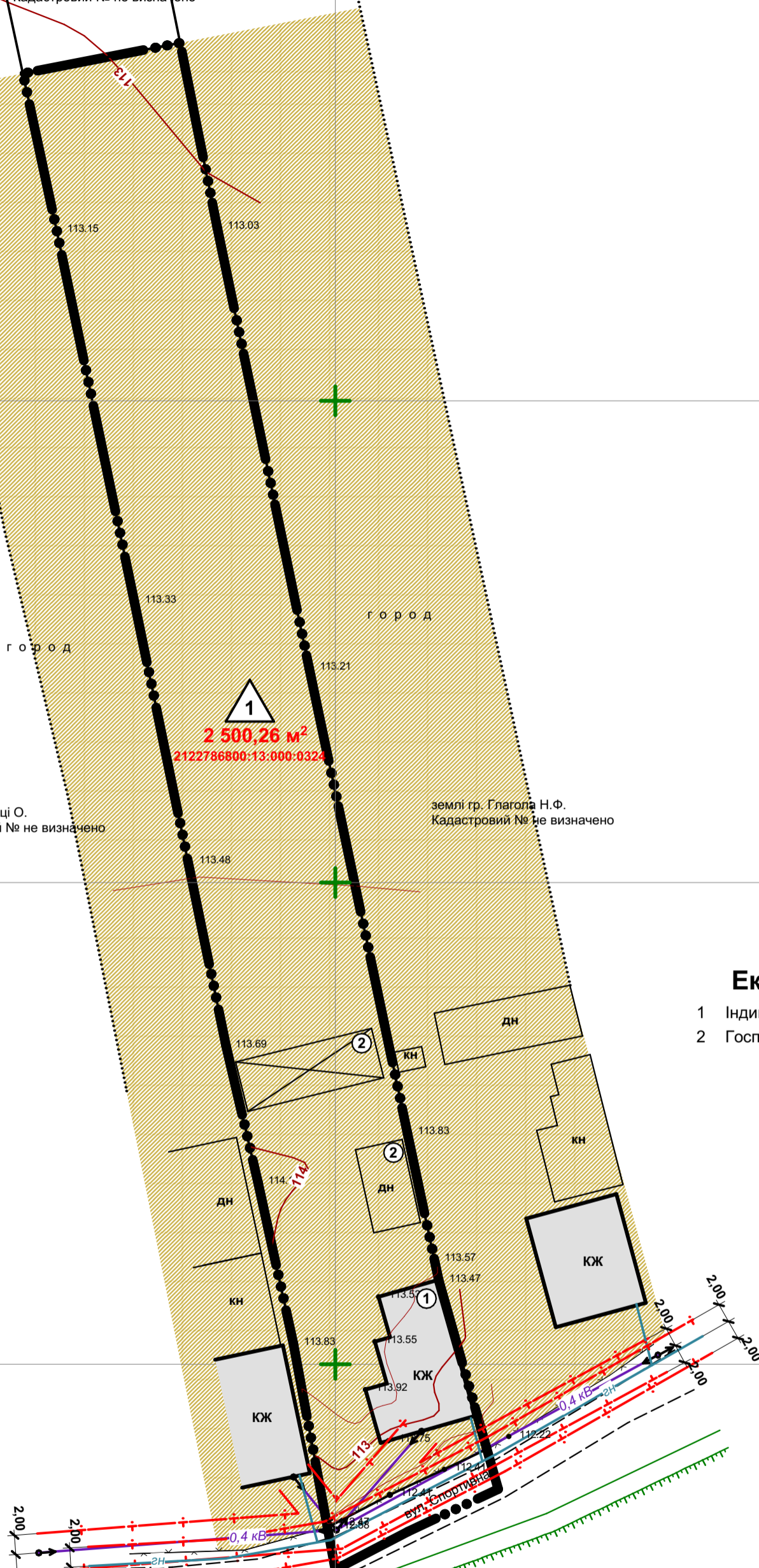
М 1:500



землі гр. Кармазін С.І.
Кадастровий № не визначено

землі гр. Гевці О.
Кадастровий № не визначено

землі гр. Глагола Н.Ф.
Кадастровий № не визначено



Експлікація будівель і споруд

- 1 Індивідуальний житловий будинок Існує
- 2 Господарська будівля Існує

Умовні позначення

- межа детального плану
- межі земельних ділянок (існує)
- існуючі дороги з щебеним покриттям
- меліоративний канал із смугою відведення 6м
- існуюче огороження із сітки
- територія житлової садибної забудови (існує)
- житловий будинок (існує)
- господарська будівля (існує)
- повітряна ЛЕП 0,4 кВ із охоронною зоною 2м від крайнього проводу
- газопровід низького тиску із охоронною зоною 2м від стінки труби

Примітки:
 1. Схема сучасного використання території розроблена за матеріалами топографічного знімання М1:500, виконаного в жовтні 2024 р., наданого замовником. Система координат - УСК-2000. Система висот - Балтійська 1977 р. Горизонталі проведені через 0,5 м.
 2. Координатна сітка проведена з кроком 50 м і закріплена репером на місцевості.

				30-2024-ПДП		
<p>Детальний план території, з метою зміни цільового призначення земельної ділянки з «для будівництва і обслуговування житлового будинку, господарських будівель і споруд (присадибна ділянка)» на «для будівництва та обслуговування будівель закладів освіти» площею 0,2500 га (кадастровий номер 2122786800:13:000:0324), яка знаходиться за адресою вул. Спортивна, 84, с. Кайланово, Мукачівського Району, Закарпатської області.</p>						
Зм.	Арк.	№ документа	Підпис	Дата		
		ГАП	Гурич В. П.	2024	Містобудівна частина	Стадія
					ПДП	Аркуш
						Аркушів
Схема сучасного використання території та схема існуючих обмежень у використанні земель					Сертифікат архітектора	
М 1:500					Серія АА № 005241	

Зам. інв. №	
Дата	
Підпис	
Інв. №	0А

Проектний план та схема проектних обмежень у використанні земель

М 1:500

ТЕП детального плану

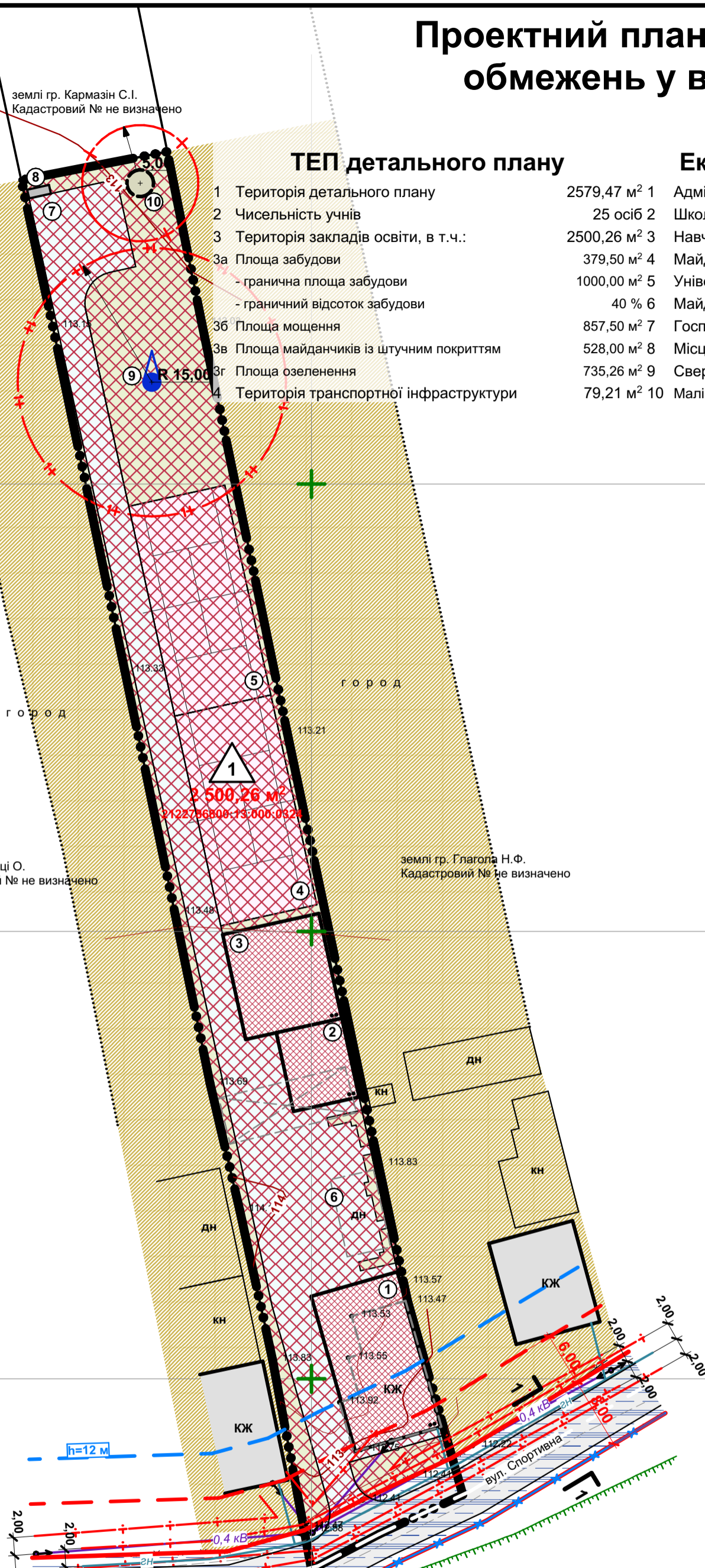
- | | | |
|----|--|------------------------|
| 1 | Територія детального плану | 2579,47 м ² |
| 2 | Чисельність учнів | 25 осіб |
| 3 | Територія закладів освіти, в т.ч.: | 2500,26 м ² |
| 3а | Площа забудови | 379,50 м ² |
| | - гранична площа забудови | 1000,00 м ² |
| | - граничний відсоток забудови | 40 % |
| 3б | Площа мощення | 857,50 м ² |
| 3в | Площа майданчиків із штучним покриттям | 528,00 м ² |
| 3г | Площа озеленення | 735,26 м ² |
| 4 | Територія транспортної інфраструктури | 79,21 м ² |

Експлікація будівель і споруд

- | | | |
|----|---|---------------|
| 1 | Адміністративна будівля | Реконструкція |
| 2 | Школа мистецтв | Проект |
| 3 | Навчальний корпус | Проект |
| 4 | Майданчик легкої атлетики | Проект |
| 5 | Універсальний спортивний майданчик | Проект |
| 6 | Майданчик урочистих подій | Проект |
| 7 | Господарський майданчик | Проект |
| 8 | Місце для контейнерів для сміття | Проект |
| 9 | Свердловина водопостачання | Проект |
| 10 | Малі очисні споруди типу "BIOTAL-MPD-RBU-B-5" | Проект |

Умовні позначення

- межа детального плану
- межі земельних ділянок (існує)
- вулиці та дороги в червоних дініях
- лінія регулювання забудови із граничною зоною забудови
- лінія обмеження висоти та силуету забудови ("блакитна" лінія)
- меліоративний канал із смугою відведення 6м
- існуюче огороження із сітки
- територія громадської забудови (проект)
- територія житлової садибної забудови (існує)
- територія транспортної інфраструктури (проект)
- громадські будинки (проект)
- житловий будинок (існує)
- господарська будівля (існує)
- асфальтне покриття вулиць
- мощення тротуарною плиткою
- штучне покриття
- озеленення
- повітряна ЛЕП 0,4 кВ із охоронною зоною 2м від крайнього проводу
- газопровід низького тиску із охоронною зоною 2м від стінки труби
- свердловина водопостачання із санітарно-захисною зоною (1-ий пояс) 15м від створу
- малі очисні споруди типу "Біотал" із санітарно-захисною зоною 5м від споруди (проект)




Примітки:

- Проектний план території розроблений за матеріалами топографічного знімання М1:500, виконаного в жовтні 2024 р., наданого замовником. Система координат - УСК-2000. Система висот - Балтійська 1977 р. Горизонталі проведені через 0,5 м.
- Координатна сітка проведена з кроком 50 м і закріплена репером на місцевості.

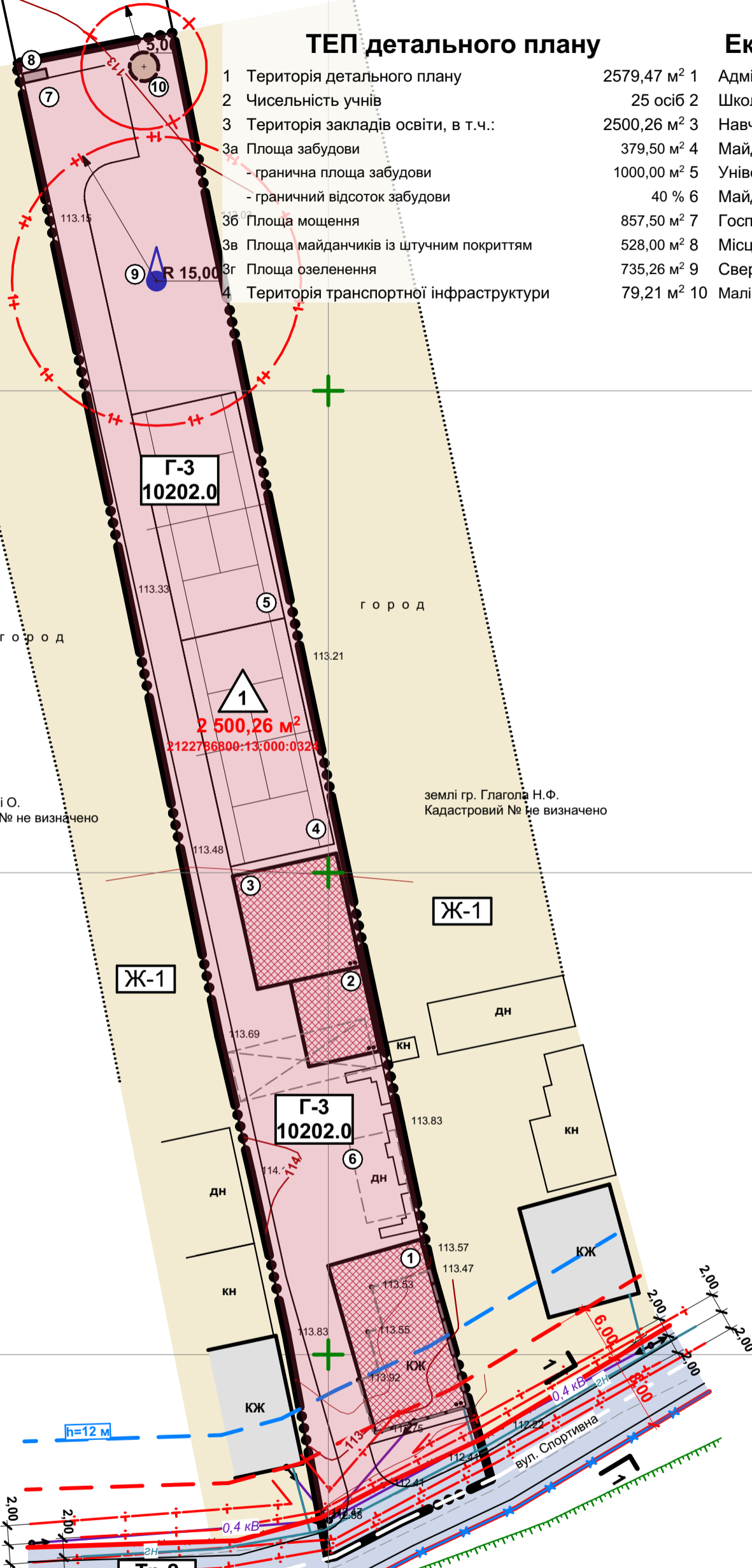
30-2024-ПДП			
Детальний план території, з метою зміни цільового призначення земельної ділянки з «для будівництва і обслуговування житлового будинку, господарських будівель і споруд (присадибна ділянка)» на «для будівництва та обслуговування будівель закладів освіти» площею 0,2500 га (кадастровий номер 2122786800:13:000:0324), яка знаходиться за адресою вул. Спортивна, 84, с. Кайланове, Мукачівського Району, Закарпатської області			
Зм.	Арк.	№ документа	Підпис
ГАП	Гурич В. П.	Регістраційний №5281	2024
Містобудівна частина			Стадія
Проектний план та схема проектних обмежень у використанні земель М 1:500			Аркуш
			Аркушів
			ПДП
			3
			10
			Сертифікат архітектора Серія AA № 005241

Зам. інв. №	
Дата	
Підпис	
Інв. №	0А

План функціонального зонування території суміщений із планом червоних ліній М 1:500



землі гр. Кармазін С.І.
Кадастровий № не визначено



ТЕП детального плану

- | | |
|----|--|
| 1 | Територія детального плану |
| 2 | Чисельність учнів |
| 3 | Територія закладів освіти, в т.ч.: |
| 3а | Площа забудови |
| | - гранична площа забудови |
| | - граничний відсоток забудови |
| 3б | Площа мощення |
| 3в | Площа майданчиків із штучним покриттям |
| 3г | Площа озеленення |
| 4 | Територія транспортної інфраструктури |

- | | | | |
|------------------------|----|---|---------------|
| 2579,47 м ² | 1 | Адміністративна будівля | Реконструкція |
| 25 осіб | 2 | Школа мистецтв | Проект |
| 2500,26 м ² | 3 | Навчальний корпус | Проект |
| 379,50 м ² | 4 | Майданчик легкої атлетики | Проект |
| 1000,00 м ² | 5 | Універсальний спортивний майданчик | Проект |
| 40 % | 6 | Майданчик урочистих подій | Проект |
| 857,50 м ² | 7 | Господарський майданчик | Проект |
| 528,00 м ² | 8 | Місце для контейнерів для сміття | Проект |
| 735,26 м ² | 9 | Свердловина водопостачання | Проект |
| 79,21 м ² | 10 | Малі очисні споруди типу "BIOTAL-MPD-RBU-B-5" | Проект |

Експлікація будівель і споруд

Умовні позначення

- межа детального плану
- межі земельних ділянок (існує)
- вулиці та дороги в червоних дініях
- лінія регулювання забудови із граничною зоною забудови
- лінія обмеження висоти та силуету забудови ("блакитна" лінія)
- меліоративний канал із смугою відведення 6м
- існуюче огороження із сітки
- навчальні зони Г-3, зона розміщення навчальних закладів; 10202.0 територія закладів освіти
- садибна забудова Ж-1, зона садибної забудови (існує)
- зона транспортної інфраструктури Тр-2; 20606.0 територія вулиць та доріг
- громадські будинки (проект)
- житловий будинок (існує)
- господарська будівля (існує)
- повітряна ЛЕП 0,4 кВ із охоронною зоною 2м від крайнього проводу
- газопровід низького тиску із охоронною зоною 2м від стінки труби
- свердловина водопостачання із санітарно-захисною зоною (1-ий пояс) 15м від створу
- малі очисні споруди типу "Біотал" із санітарно-захисною зоною 5м від споруди (проект)

Зам. інв. №	
Дата	
Підпис	
Інв. №	0А
	0Б

Примітки:
1. Проектний план території розроблений за матеріалами топографічного знімання М1:500, виконаного в жовтні 2024 р., наданого замовником. Система координат - УСК-2000. Система висот - Балтійська 1977 р. Горизонталі проведені через 0,5 м.
2. Координатна сітка проведена з кроком 50 м і закріплена репером на місцевості.

30-2024-ПДП			
Детальний план території, з метою зміни цільового призначення земельної ділянки з «для будівництва і обслуговування житлового будинку, господарських будівель і споруд (присадибна ділянка)» на «для будівництва та обслуговування будівель закладів освіти» площею 0,2500 га (кадастровий номер 2122786800:13:000:0324), яка знаходиться за адресою вул. Спортивна, 84, с. Кайланово, Мухачівського Району, Закарпатської області			
Зм.	Арк.	№ документа	Підпис
ГАП	Гурич В. П.	Регістраційний №5281	2024
Містобудівна частина		Стадія	Аркуш
План функціонального зонування території суміщений із планом червоних ліній М 1:500		ПДП	4
		Аркушів	10
		Сертифікат архітектора Серія АА № 005241	

Схема транспортної мобільності та інфраструктури

М 1:500

ТЕП детального плану

- | | | |
|----|--|------------------------|
| 1 | Територія детального плану | 2579,47 м ² |
| 2 | Чисельність учнів | 25 осіб |
| 3 | Територія закладів освіти, в т.ч.: | 2500,26 м ² |
| 3а | Площа забудови | 379,50 м ² |
| | - гранична площа забудови | 1000,00 м ² |
| | - граничний відсоток забудови | 40 % |
| 3б | Площа мощення | 857,50 м ² |
| 3в | Площа майданчиків із штучним покриттям | 528,00 м ² |
| 3г | Площа озеленення | 735,26 м ² |
| 4 | Територія транспортної інфраструктури | 79,21 м ² |

Експлікація будівель і споруд

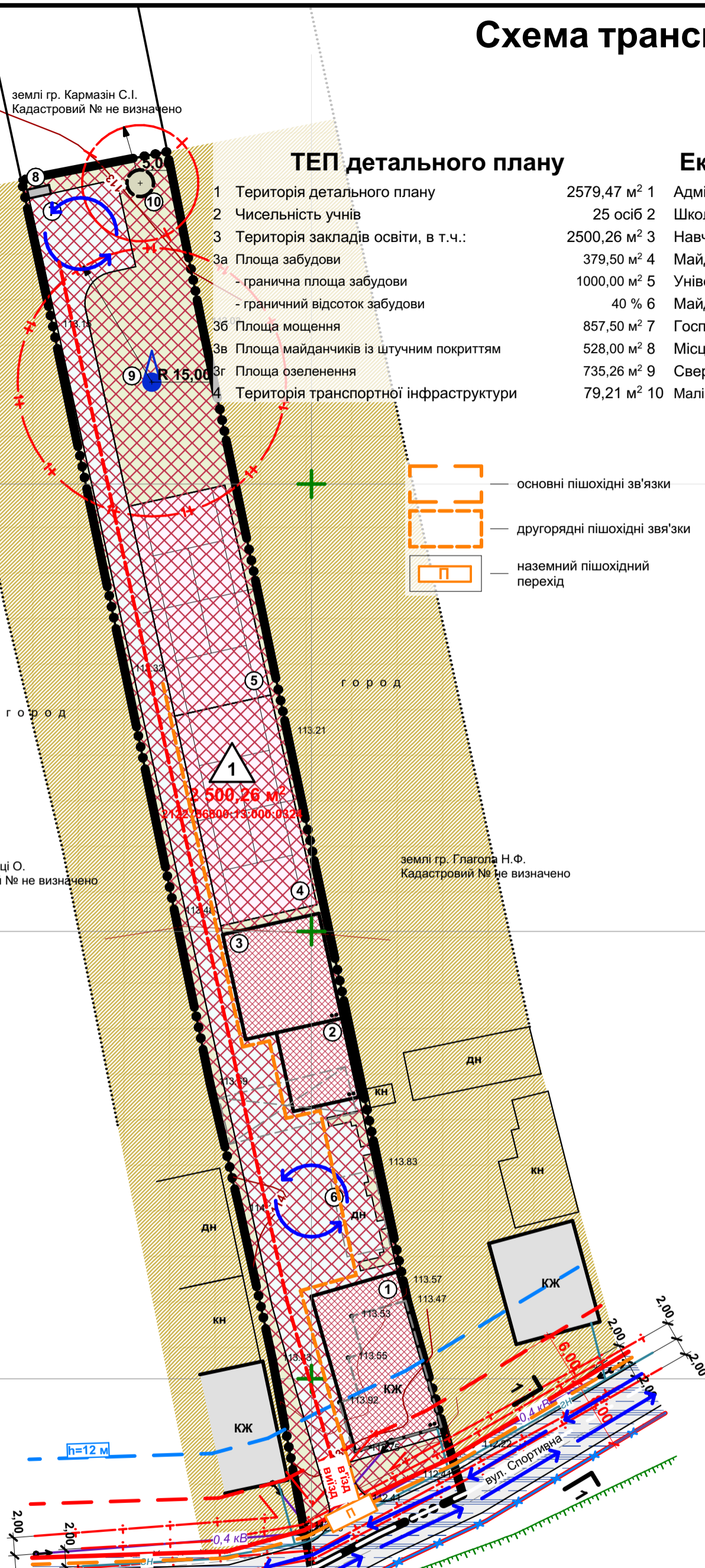
- | | | |
|----|---|---------------|
| 1 | Адміністративна будівля | Реконструкція |
| 2 | Школа мистецтв | Проект |
| 3 | Навчальний корпус | Проект |
| 4 | Майданчик легкої атлетики | Проект |
| 5 | Універсальний спортивний майданчик | Проект |
| 6 | Майданчик урочистих подій | Проект |
| 7 | Господарський майданчик | Проект |
| 8 | Місце для контейнерів для сміття | Проект |
| 9 | Свердловина водопостачання | Проект |
| 10 | Малі очисні споруди типу "BIOTAL-MPD-RBU-B-5" | Проект |

- основні пішохідні зв'язки
- другорядні пішохідні зв'язки
- наземний пішохідний перехід

- основні транспортні зв'язки легкового транспорту
- внутрішні господарські, протипожежні, обслуговуючі та експлуатаційні проїзди
- розворотний майданчик

Умовні позначення

- межа детального плану
- межі земельних ділянок (існує)
- вулиці та дороги в червоних дініях
- лінія регулювання забудови із граничною зоною забудови
- лінія обмеження висоти та силуету забудови ("блакитна" лінія)
- меліоративний канал із смугою відведення 6м
- існуюче огороження із сітки
- територія громадської забудови (проект)
- територія житлової садибної забудови (існує)
- територія транспортної інфраструктури (проект)
- громадські будинки (проект)
- житловий будинок (існує)
- господарська будівля (існує)
- асфальтне покриття вулиць
- мощення тротуарною плиткою
- штучне покриття
- озеленення
- повітряна ЛЕП 0,4 кВ із охоронною зоною 2м від крайнього проводу
- газопровід низького тиску із охоронною зоною 2м від стінки труби
- свердловина водопостачання із санітарно-захисною зоною (1-ий пояс) 15м від створу
- малі очисні споруди типу "Біотал" із санітарно-захисною зоною 5м від споруди (проект)



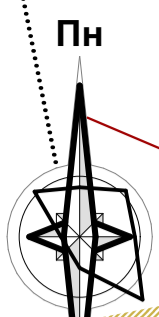
Примітки:

- Проектний план території розроблений за матеріалами топографічного знімання М1:500, виконаного в жовтні 2024 р., наданого замовником. Система координат - УСК-2000. Система висот - Балтійська 1977 р. Горизонталі проведені через 0,5 м.
- Координатна сітка проведена з кроком 50 м і закріплена репером на місцевості.

30-2024-ПДП				
Детальний план території, з метою зміни цільового призначення земельної ділянки з «для будівництва і обслуговування житлового будинку, господарських будівель і споруд (присадибна ділянка)» на «для будівництва та обслуговування будівель закладів освіти» площею 0,2500 га (кадастровий номер 2122786800:13:000:0324), яка знаходиться за адресою вул. Спортивна, 84, с. Кайланово, Мукачівського Району, Закарпатської області				
Зм.	Арк.	№ документа	Підпис	Дата
ГАП	Гурич В. П.	Регістраційний №5281		2024
Містобудівна частина			Стадія	Аркуш
Схема транспортної мобільності та інфраструктури М 1:500			ПДП	5 / 10
			Сертифікат архітектора Серія АА № 005241	

Зам. інв. №	
Дата	
Підпис	
Інв. №	0А

Схема інженерного забезпечення території М 1:500



землі гр. Кармазін С.І.
Кадастровий № не визначено

ТЕП детального плану

- 1 Територія детального плану
- 2 Чисельність учнів
- 3 Територія закладів освіти, в т.ч.:
 - 3а Площа забудови
 - гранична площа забудови
 - граничний відсоток забудови
- 3б Площа мощення
- 3в Площа майданчиків із штучним покриттям
- 3г Площа озеленення
- 4 Територія транспортної інфраструктури

2579,47 м ²	1	Адміністративна будівля	Реконструкція
25 осіб	2	Школа мистецтв	Проект
2500,26 м ²	3	Навчальний корпус	Проект
379,50 м ²	4	Майданчик легкої атлетики	Проект
1000,00 м ²	5	Універсальний спортивний майданчик	Проект
40 %	6	Майданчик урочистих подій	Проект
857,50 м ²	7	Господарський майданчик	Проект
528,00 м ²	8	Місце для контейнерів для сміття	Проект
735,26 м ²	9	Свердловина водопостачання	Проект
79,21 м ²	10	Малі очисні споруди типу "BIOTAL-MPD-RBU-B-5"	Проект

Експлікація будівель і споруд

- станція очищення стічних вод побутової каналізації (проект)
- водопровід питний із охоронною зоною 5м від стінки труби (проект)
- каналізація безнапірна із охоронною зоною 3м від стінки труби (проект)
- скид чистої води (проект)

Умовні позначення

- межа детального плану
- межі земельних ділянок (існує)
- вулиці та дороги в червоних дініях
- лінія регулювання забудови із граничною зоною забудови
- лінія обмеження висоти та силуету забудови ("блакитна" лінія)
- меліоративний канал із смугою відведення 6м
- існуюче огороження із сітки
- територія громадської забудови (проект)
- територія житлової садибної забудови (існує)
- територія транспортної інфраструктури (проект)
- громадські будинки (проект)
- житловий будинок (існує)
- господарська будівля (існує)
- асфальтне покриття вулиць
- мощення тротуарною плиткою
- штучне покриття
- озеленення
- повітряна ЛЕП 0,4 кВ із охоронною зоною 2м від крайнього проводу
- газопровід низького тиску із охоронною зоною 2м від стінки труби
- свердловина водопостачання із санітарно-захисною зоною (1-ий пояс) 15м від створу
- малі очисні споруди типу "Біотал" із санітарно-захисною зоною 5м від споруди (проект)

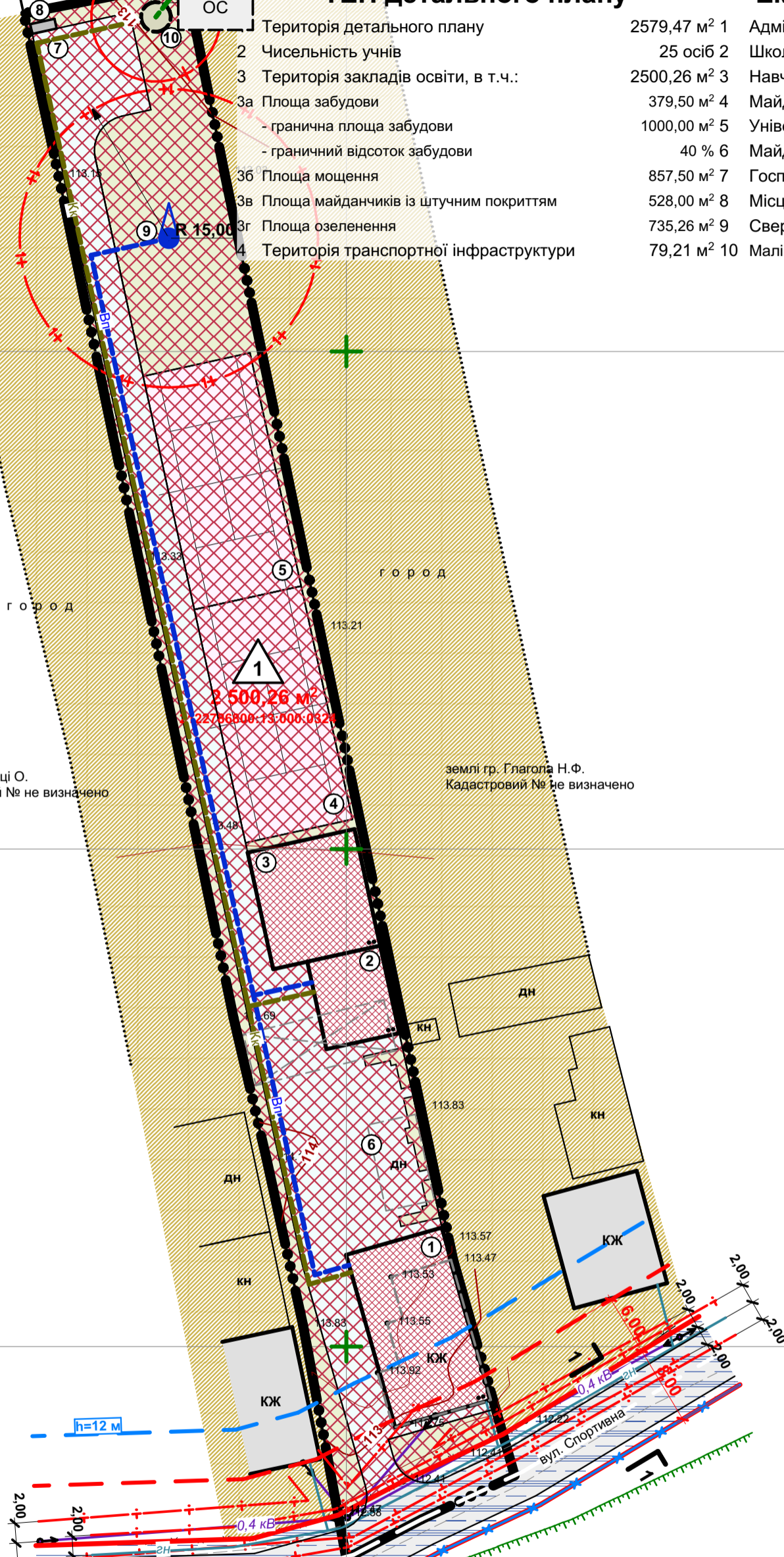
3A

2A

1A

землі гр. Гевці О.
Кадастровий № не визначено

землі гр. Глагола Н.Ф.
Кадастровий № не визначено



Зам. інв. №	
Дата	
Підпис	
Інв. №	0A

Примітки:
 1. Проектний план території розроблений за матеріалами топографічного знімання М1:500, виконаного в жовтні 2024 р., наданого замовником. Система координат - УСК-2000. Система висот - Балтійська 1977 р. Горизонталі проведені через 0,5 м.
 2. Координатна сітка проведена з кроком 50 м і закріплена репером на місцевості.

30-2024-ПДП			
Детальний план території, з метою зміни цільового призначення земельної ділянки з «для будівництва і обслуговування житлового будинку, господарських будівель і споруд (присадибна ділянка)» на «для будівництва та обслуговування будівель закладів освіти» площею 0,2500 га (кадастровий номер 2122786800:13:000:0324), яка знаходиться за адресою вул. Спортивна, 84, с. Кайланово, Мукачівського Району, Закарпатської області			
Зм.	Арк.	№ документа	Підпис
ГАП	Гурич В. П.	Регістраційний №5281	2024
Містобудівна частина		Стадія	Аркуш
		ПДП	6
Схема інженерного забезпечення території М 1:500		Сертифікат архітектора Серія АА № 005241	

0Б

1Б

2Б

Схема інженерної підготовки, благоустрою території та вертикального планування

М 1:500

ТЕП детального плану

- 1 Територія детального плану
- 2 Чисельність учнів
- 3 Територія закладів освіти, в т.ч.:
 - 3а Площа забудови
 - гранична площа забудови
 - граничний відсоток забудови
 - 3б Площа мощення
 - 3в Площа майданчиків із штучним покриттям
 - 3г Площа озеленення
- 4 Територія транспортної інфраструктури

- | | | | |
|------------------------|----|---|---------------|
| 2579,47 м ² | 1 | Адміністративна будівля | Реконструкція |
| 25 осіб | 2 | Школа мистецтв | Проект |
| 2500,26 м ² | 3 | Навчальний корпус | Проект |
| 379,50 м ² | 4 | Майданчик легкої атлетики | Проект |
| 1000,00 м ² | 5 | Універсальний спортивний майданчик | Проект |
| 40 % | 6 | Майданчик урочистих подій | Проект |
| 857,50 м ² | 7 | Господарський майданчик | Проект |
| 528,00 м ² | 8 | Місце для контейнерів для сміття | Проект |
| 735,26 м ² | 9 | Свердловина водопостачання | Проект |
| 79,21 м ² | 10 | Малі очисні споруди типу "BIOTAL-MPD-RBU-B-5" | Проект |

Експлікація будівель і споруд

3А

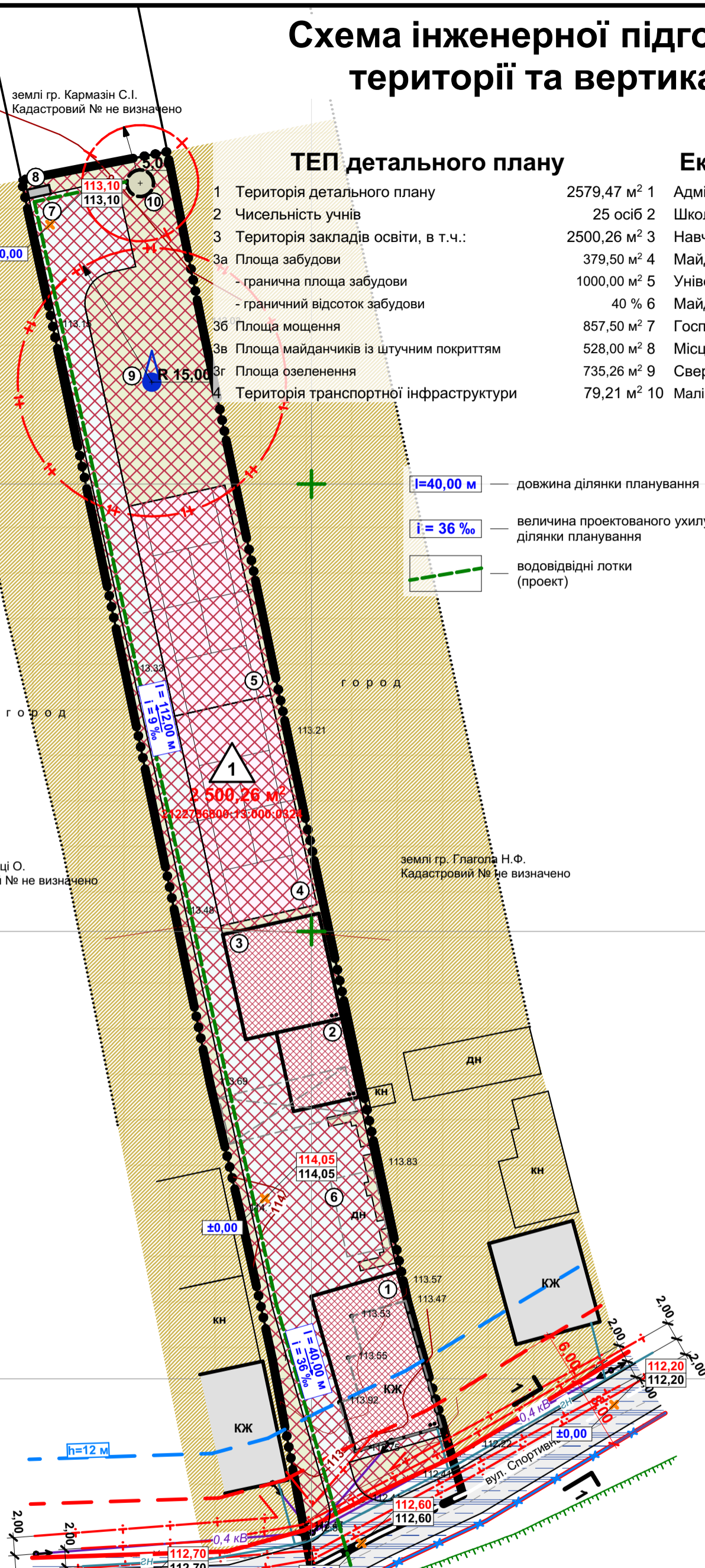
2А

1А

- $l=40,00$ м — довжина ділянки планування
- $i=36$ ‰ — величина проектного ухилу ділянки планування
- водовідвідні лотки (проект)
- 114,05** — червоні (проектні) відмітки
- 114,05 — чорні (існуючі) відмітки
- $\pm 0,00$ — величина зрізки ґрунту

Умовні позначення

- межа детального плану
- межі земельних ділянок (існує)
- вулиці та дороги в червоних дініях
- лінія регулювання забудови із граничною зоною забудови
- лінія обмеження висоти та силуету забудови ("блакитна" лінія)
- меліоративний канал із смугою відведення 6м
- існуюче огороження із сітки
- територія громадської забудови (проект)
- територія житлової садибної забудови (існує)
- територія транспортної інфраструктури (проект)
- громадські будинки (проект)
- житловий будинок (існує)
- господарська будівля (існує)
- асфальтне покриття вулиць
- мощення тротуарною плиткою
- штучне покриття
- озеленення
- повітряна ЛЕП 0,4 кВ із охоронною зоною 2м від крайнього проводу
- газопровід низького тиску із охоронною зоною 2м від стінки труби
- свердловина водопостачання із санітарно-захисною зоною (1-ий пояс) 15м від створу
- малі очисні споруди типу "Біотал" із санітарно-захисною зоною 5м від споруди (проект)



Примітки:

1. Проектний план території розроблений за матеріалами топографічного знімання М1:500, виконаного в жовтні 2024 р., наданого замовником. Система координат - УСК-2000. Система висот - Балтійська 1977 р. Горизонталі проведені через 0,5 м.
2. Координатна сітка проведена з кроком 50 м і закріплена репером на місцевості.

Зам. інв. №				Дата				Підпис							
Зм.				Арк.				№ документа							
ГАП				Гурич В. П.				Підпис							
2024				2024				Дата							
Містобудівна частина								30-2024-ПДП		Стадія		Аркуш		Аркушів	
Схема інженерної підготовки, благоустрою території та вертикального планування М 1:500								ПДП		7		10			
Сертифікат архітектора Серія АА № 005241															

0А

0Б

1Б

2Б

Схема інженерно-технічних заходів цивільного захисту на мирний час

М 1:500

ТЕП детального плану

- | | | |
|----|--|------------------------|
| 1 | Територія детального плану | 2579,47 м ² |
| 2 | Чисельність учнів | 25 осіб |
| 3 | Територія закладів освіти, в т.ч.: | 2500,26 м ² |
| 3а | Площа забудови | 379,50 м ² |
| | - гранична площа забудови | 1000,00 м ² |
| | - граничний відсоток забудови | 40 % |
| 3б | Площа мощення | 857,50 м ² |
| 3в | Площа майданчиків із штучним покриттям | 528,00 м ² |
| 3г | Площа озеленення | 735,26 м ² |
| 4 | Територія транспортної інфраструктури | 79,21 м ² |

Експлікація будівель і споруд

- | | | |
|----|---|---------------|
| 1 | Адміністративна будівля | Реконструкція |
| 2 | Школа мистецтв | Проект |
| 3 | Навчальний корпус | Проект |
| 4 | Майданчик легкої атлетики | Проект |
| 5 | Універсальний спортивний майданчик | Проект |
| 6 | Майданчик урочистих подій | Проект |
| 7 | Господарський майданчик | Проект |
| 8 | Місце для контейнерів для сміття | Проект |
| 9 | Свердловина водопостачання | Проект |
| 10 | Малі очисні споруди типу "BIOTAL-MPD-RBU-B-5" | Проект |

Умовні позначення

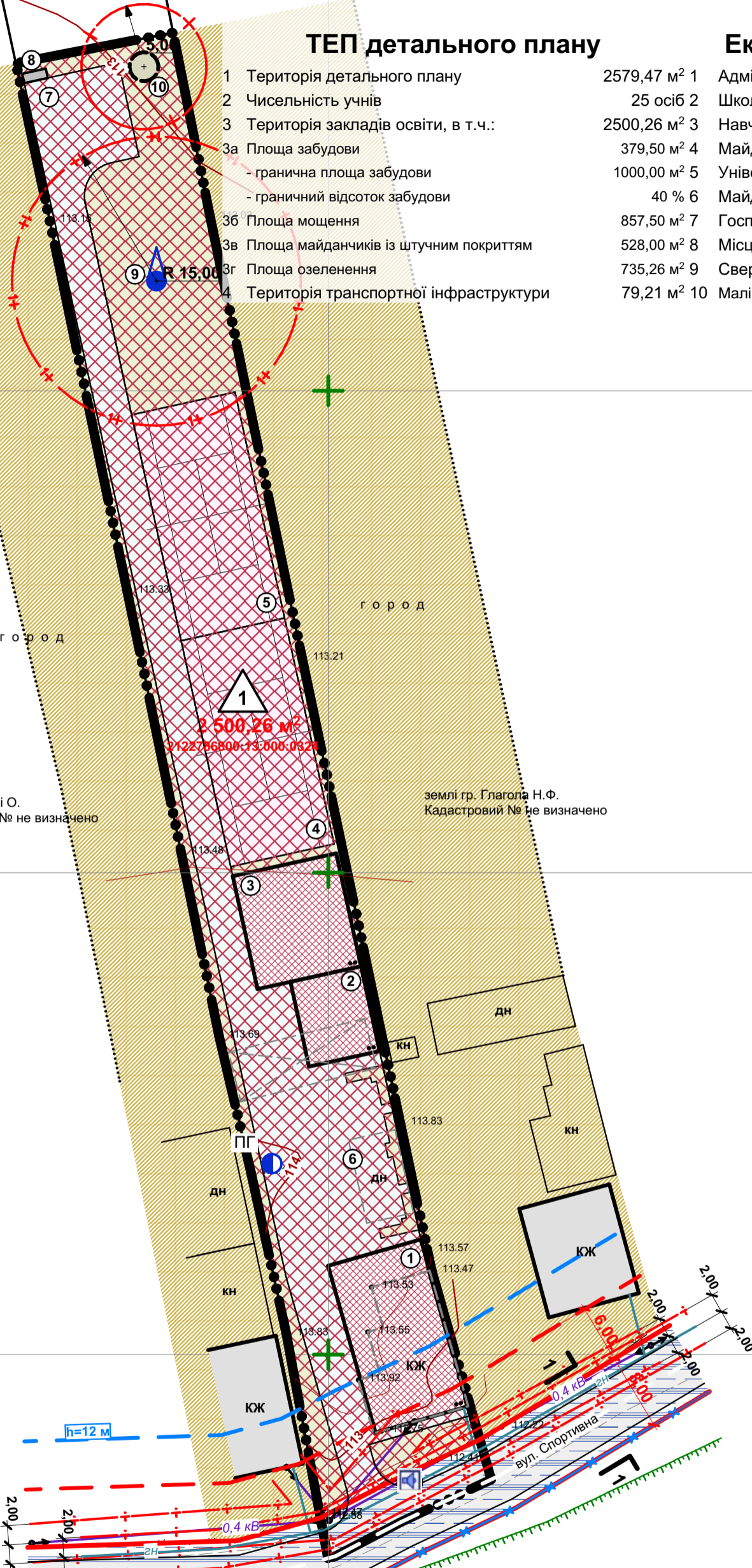
- межа детального плану
- межі земельних ділянок (існує)
- вулиці та дороги в червоних дініях
- лінія регулювання забудови із граничною зоною забудови
- лінія обмеження висоти та силуету забудови ("блакитна" лінія)
- меліоративний канал із смугою відведення 6м
- існуюче огороження із сітки
- територія громадської забудови (проект)
- територія житлової садибної забудови (існує)
- територія транспортної інфраструктури (проект)
- громадські будинки (проект)
- житловий будинок (існує)
- господарська будівля (існує)
- асфальтне покриття вулиць
- мощення тротуарною плиткою
- штучне покриття
- озеленення
- повітряна ЛЕП 0,4 кВ із охоронною зоною 2м від крайнього проводу
- газопровід низького тиску із охоронною зоною 2м від стінки труби
- свердловина водопостачання із санітарно-захисною зоною (1-ий пояс) 15м від створу
- малі очисні споруди типу "Біотал" із санітарно-захисною зоною 5м від споруди (проект)



землі гр. Кармазін С.І.
Кадастровий № не визначено

землі гр. Гевці О.
Кадастровий № не визначено

землі гр. Глагола Н.Ф.
Кадастровий № не визначено



Примітки:
1. Проектний план території розроблений за матеріалами топографічного знімання М1:500, виконаного в жовтні 2024 р., наданого замовником. Система координат - УСК-2000. Система висот - Балтійська 1977 р. Горизонталі проведені через 0,5 м.
2. Координатна сітка проведена з кроком 50 м і закріплена репером на місцевості.

Зм.				Арк.				№ документа				Підпис				Дата			
ГАП				Гурич В. П.				Регістраційний №5241				2024				30-2024-ПДП			
Містобудівна частина												Стадія		Аркуш		Аркушів			
Схема інженерно-технічних заходів цивільного захисту на мирний час М 1:1000												ПДП		9		10			
Сертифікат архітектора Серія АА № 005241																			

Зам. інв. №	
Дата	
Підпис	
Інв. №	0А

Схема інженерно-технічних заходів цивільного захисту на особливий час

М 1:500

ТЕП детального плану

- 1 Територія детального плану
- 2 Чисельність учнів
- 3 Територія закладів освіти, в т.ч.:
 - 3а Площа забудови
 - гранична площа забудови
 - граничний відсоток забудови
 - 3б Площа мощення
 - 3в Площа майданчиків із штучним покриттям
 - 3г Площа озеленення
- 4 Територія транспортної інфраструктури

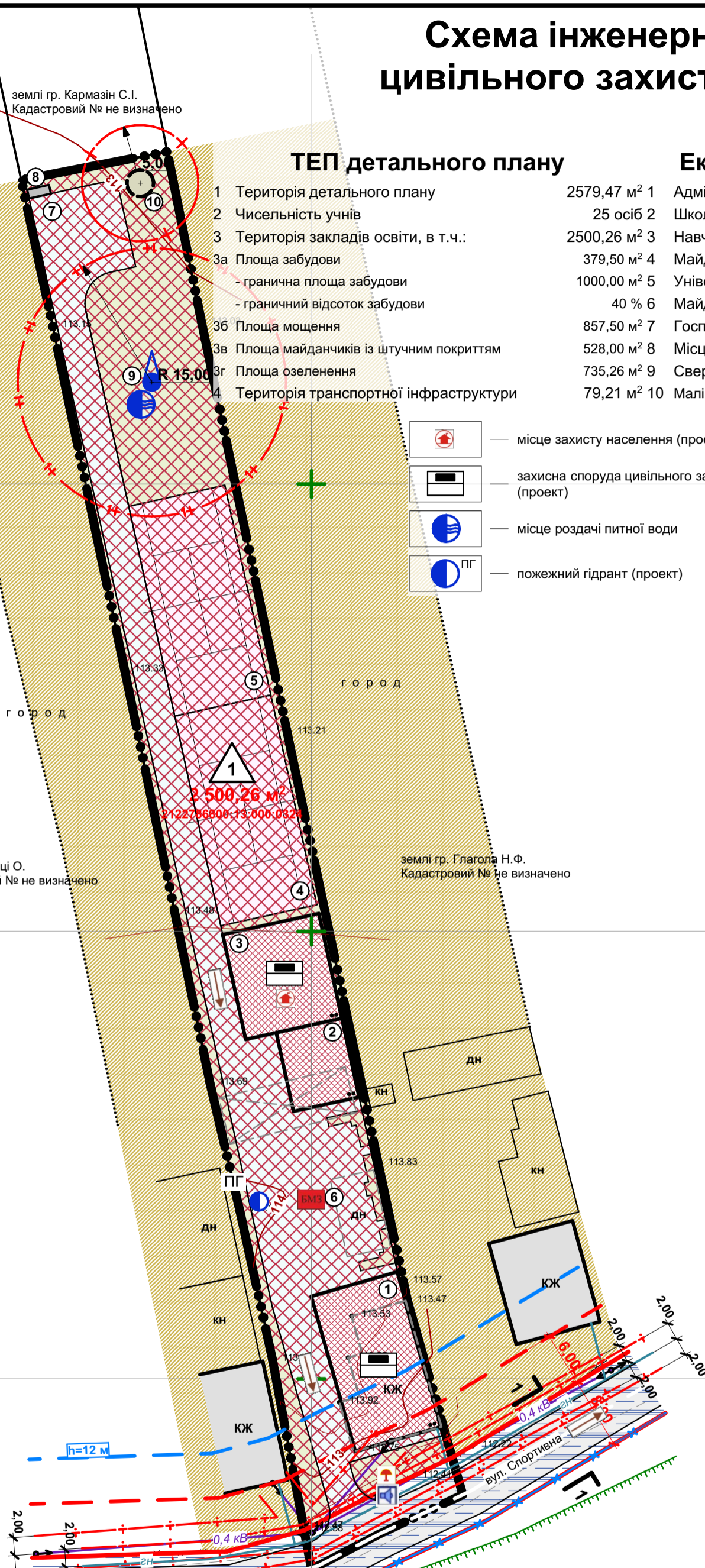
- 2579,47 м² 1 Адміністративна будівля Реконструкція
- 25 осіб 2 Школа мистецтв Проект
- 2500,26 м² 3 Навчальний корпус Проект
- 379,50 м² 4 Майданчик легкої атлетики Проект
- 1000,00 м² 5 Універсальний спортивний майданчик Проект
- 40 % 6 Майданчик урочистих подій Проект
- 857,50 м² 7 Господарський майданчик Проект
- 528,00 м² 8 Місце для контейнерів для сміття Проект
- 735,26 м² 9 Свердловина водопостачання Проект
- 79,21 м² 10 Малі очисні споруди типу "BIOTAL-MPD-RBU-B-5" Проект

Експлікація будівель і споруд

- місце захисту населення (проект)
- захисна споруда цивільного захисту (проект)
- місце роздачі питної води
- пожежний гідрант (проект)
- електросирена (проект)
- гучномовець (проект)
- шляхи евакуації
- безпечне місце збору

Умовні позначення

- межа детального плану
- межі земельних ділянок (існує)
- вулиці та дороги в червоних дініях
- лінія регулювання забудови із граничною зоною забудови
- лінія обмеження висоти та силуету забудови ("блакитна" лінія)
- меліоративний канал із смугою відведення 6м
- існуюче огороження із сітки
- територія громадської забудови (проект)
- територія житлової садибної забудови (існує)
- територія транспортної інфраструктури (проект)
- громадські будинки (проект)
- житловий будинок (існує)
- господарська будівля (існує)
- асфальтне покриття вулиць
- мощення тротуарною плиткою
- штучне покриття
- озеленення
- повітряна ЛЕП 0,4 кВ із охоронною зоною 2м від крайнього проводу
- газопровід низького тиску із охоронною зоною 2м від стінки труби
- свердловина водопостачання із санітарно-захисною зоною (1-ий пояс) 15м від створу
- малі очисні споруди типу "Біотал" із санітарно-захисною зоною 5м від споруди (проект)



Примітки:

- Проектний план території розроблений за матеріалами топографічного знімання М1:500, виконаного в жовтні 2024 р., наданого замовником. Система координат - УСК-2000. Система висот - Балтійська 1977 р. Горизонталі проведені через 0,5 м.
- Координатна сітка проведена з кроком 50 м і закріплена репером на місцевості.

Зм.		Арк.		№ документа		Підпис		Дата		
ГАП		Гурич В. П.		Регістраційний №5281		[Signature]		2024		
Містобудівна частина								Стадія	Аркуш	Аркушів
Схема інженерно-технічних заходів цивільного захисту на особливий час М 1:1000								ПДП	10	10
Сертифікат архітектора Серія АА № 005241										

Зам. інв. №
Дата
Підпис
Інв. №